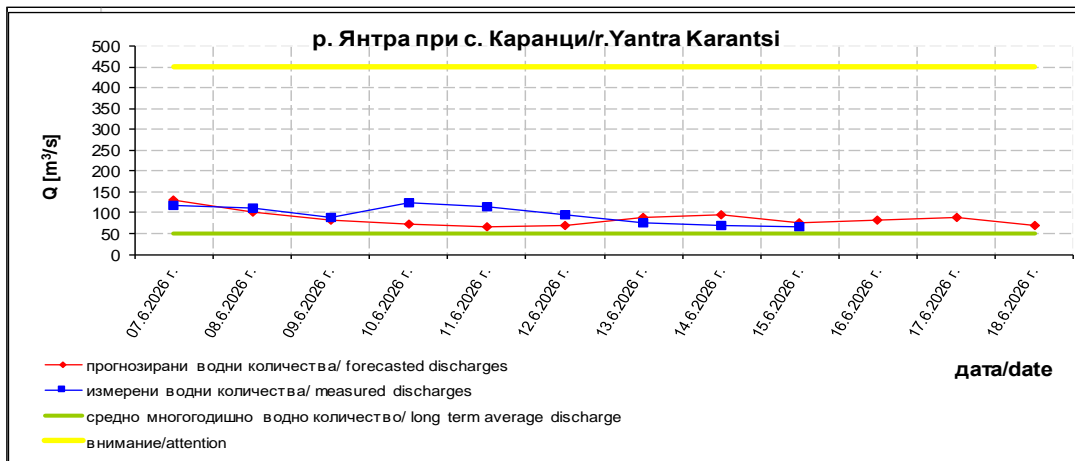


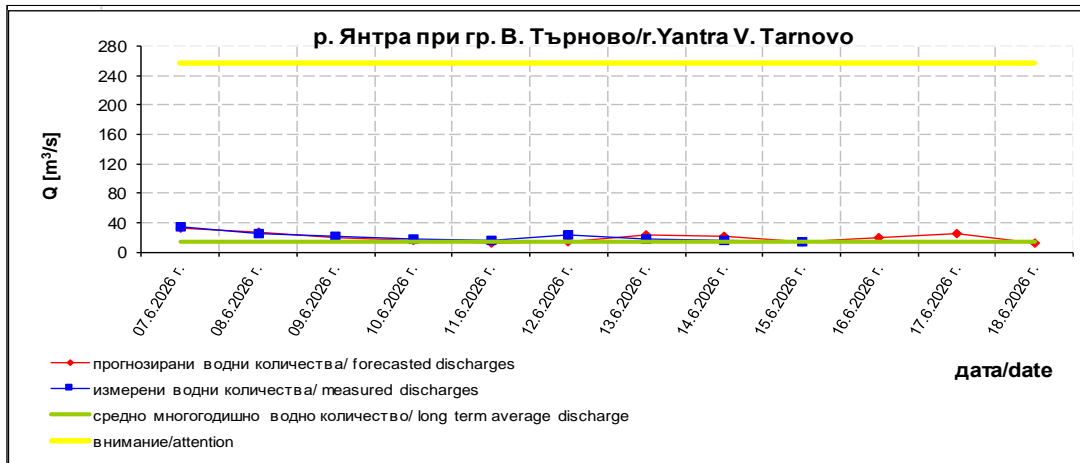


**Дневен бюлетин за прогнозиранни водни количества за водосбора на р. Янтра**  
**Daily bulletin 15.06.2026**

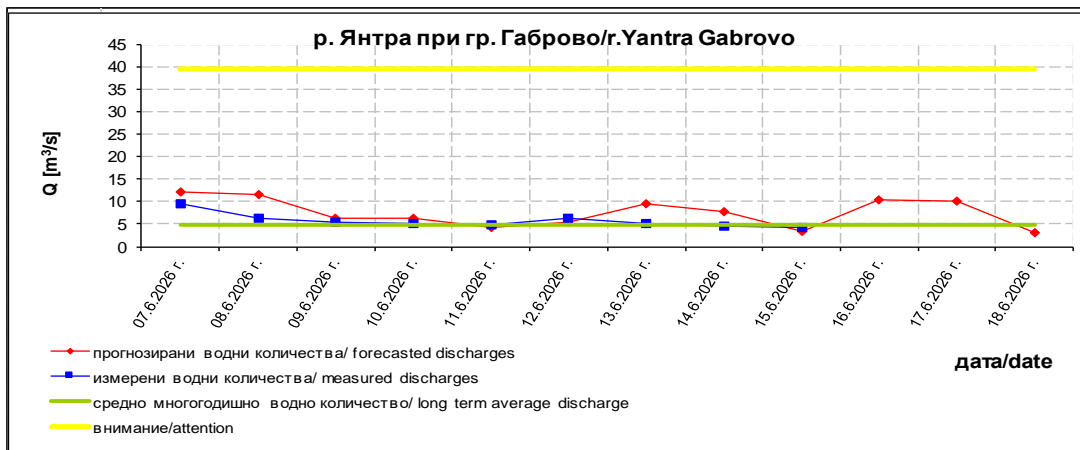


приведено прогнозирано водно количество към устието  
 forecasted discharge transformed to the mouth

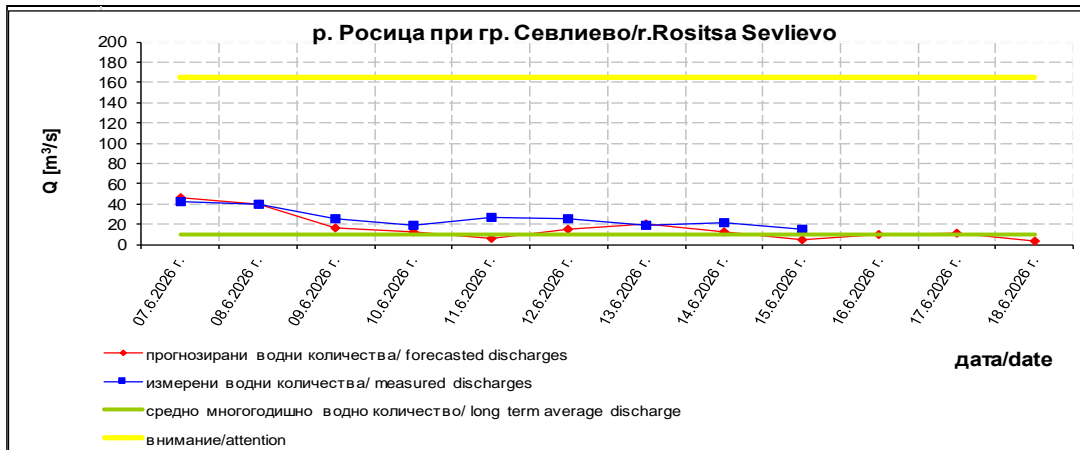
дата/date	16.6.2026 г.	17.6.2026 г.	18.6.2026 г.
Q [m <sup>3</sup> /s]	91.969	98.916	77.319



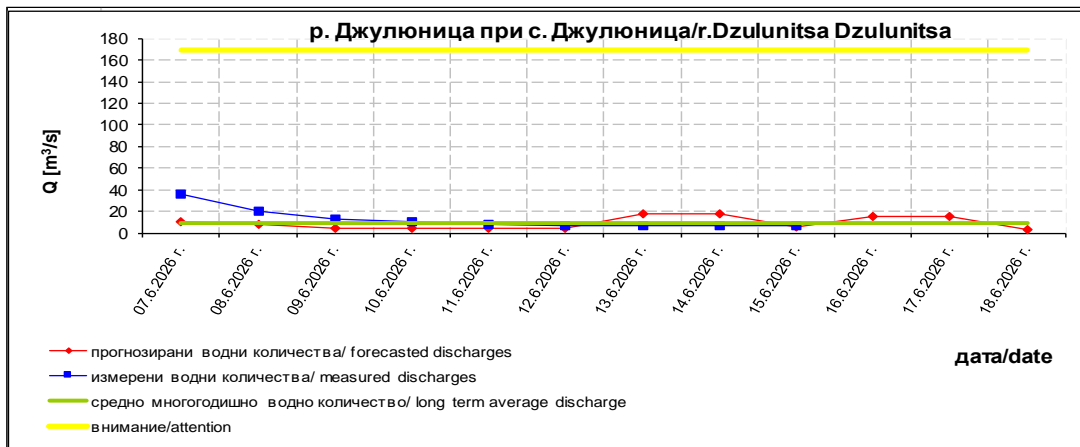
прогнозирано водно количество forecasted discharge			
дата/date	16.6.2026 г.	17.6.2026 г.	18.6.2026 г.
Q [m <sup>3</sup> /s]	19.926	24.722	12.184



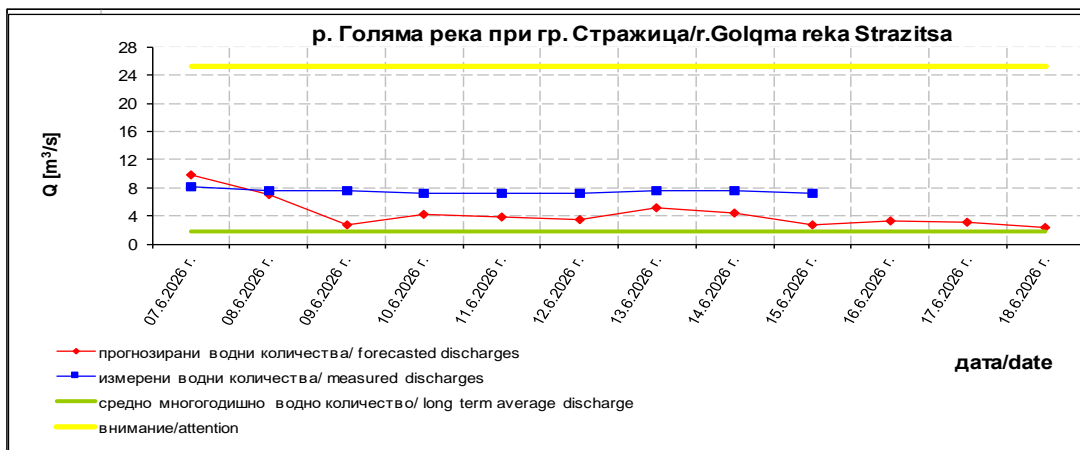
прогнозирано водно количество forecasted discharge			
дата/date	16.6.2026 г.	17.6.2026 г.	18.6.2026 г.
Q [m <sup>3</sup> /s]	10.362	10.192	3.137



прогнозирано водно количество forecasted discharge			
дата/date	16.6.2026 г.	17.6.2026 г.	18.6.2026 г.
Q [m <sup>3</sup> /s]	10.112	10.538	3.685



прогнозирано водно количество		forecasted discharge		
дата/date	16.6.2026 г.	17.6.2026 г.	18.6.2026 г.	
Q [m <sup>3</sup> /s]	14.817	14.728	3.208	



прогнозирано водно количество		forecasted discharge		
дата/date	16.6.2026 г.	17.6.2026 г.	18.6.2026 г.	
Q [m <sup>3</sup> /s]	3.259	3.191	2.304	

**Коментар:** Прогнозираните водни количества на 16, 17 и 18.06.2026 г. ще бъдат около и над средномногогодишните стойности. Днес (15.06) и през следващите 3 дни речните нива във водосбора ще останат без съществени изменения. В резултат на валежи в следобедните и вечерните часове днес (15.06) и през следващите три дни са възможни краткотрайни повишения на нивата в планинските части от водосбора. Водните количества ще бъдат под праговете за внимание.

**Comment:** The forecasted discharges on 16, 17 and 18.06.2026 will be around and above the average annual values. The forecasted discharges will be below the attention levels.

В направените прогнози не се отчита работата и ретензионната способност на хидротехническите съоръжения.