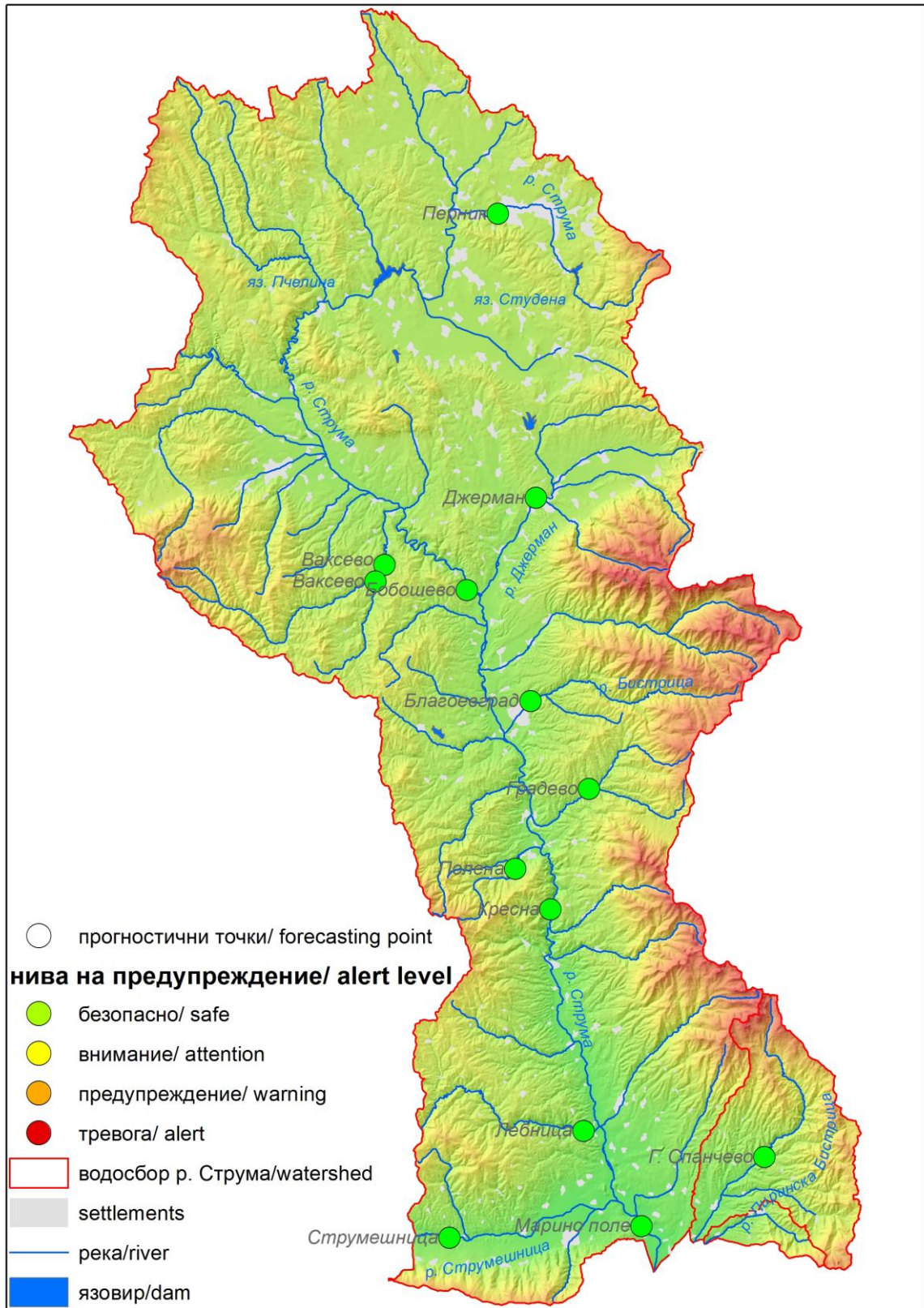
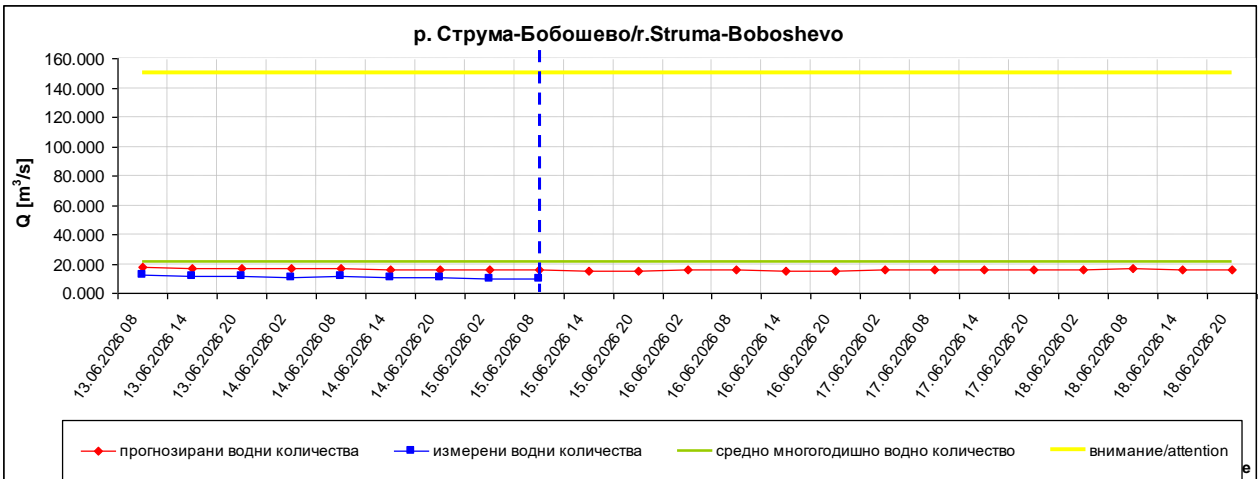
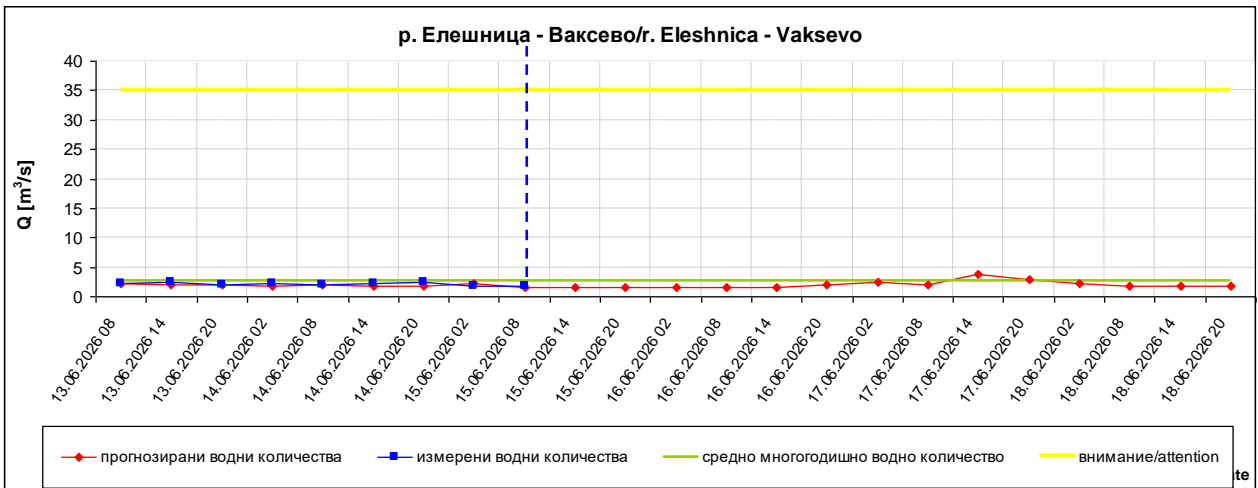
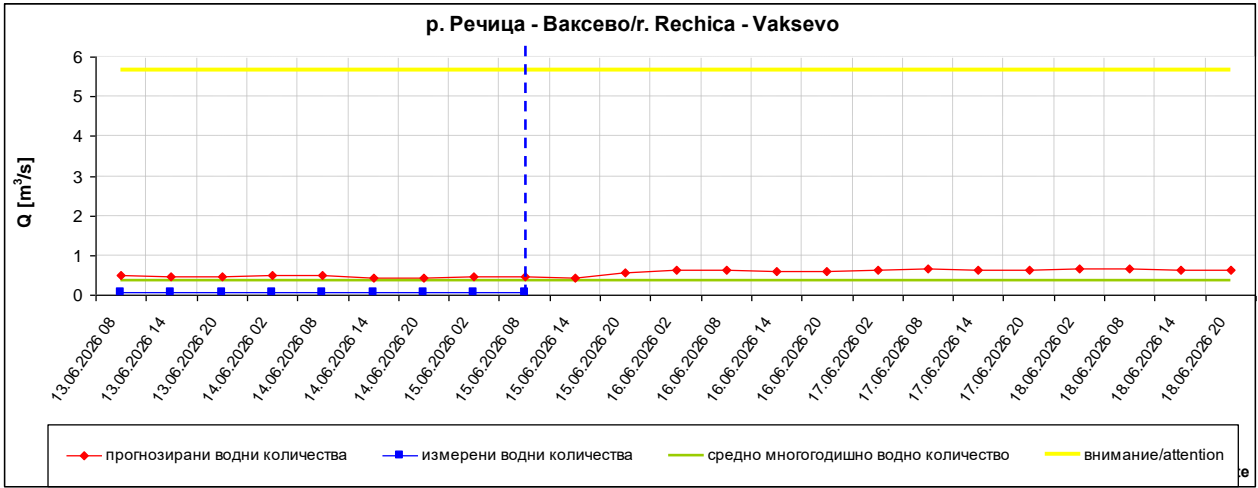




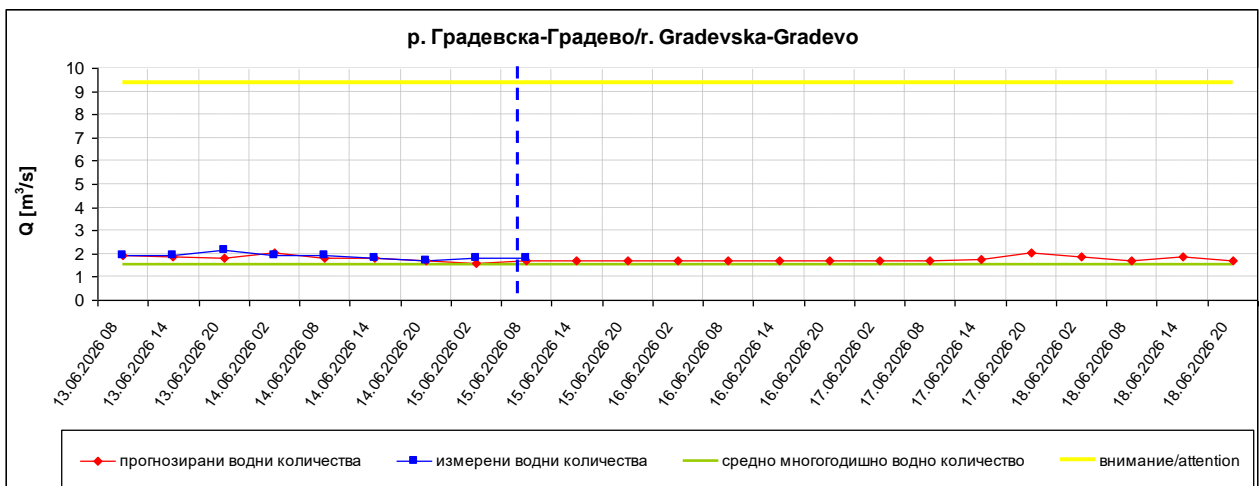
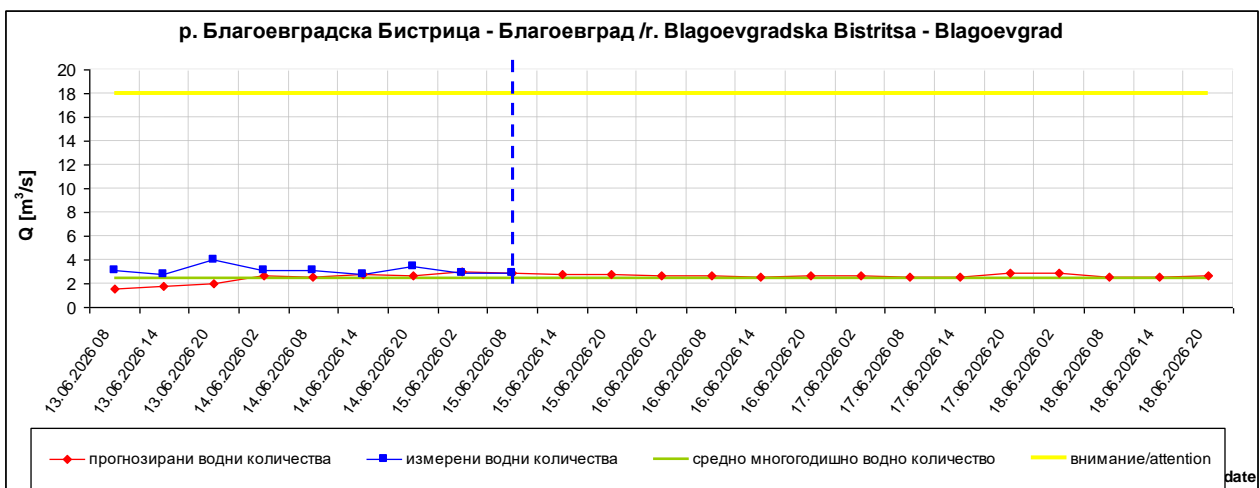
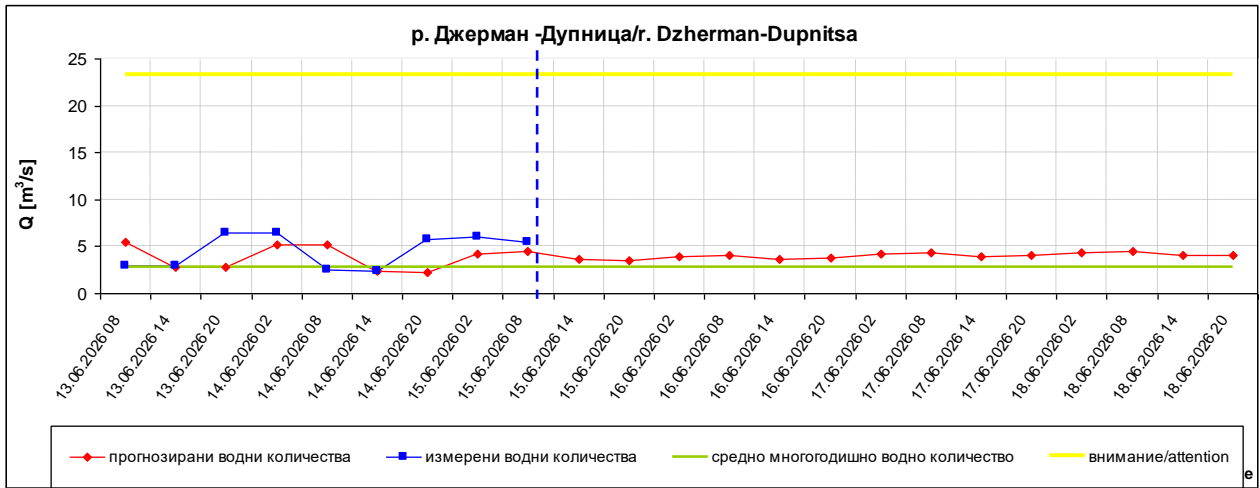
Дневен бюлетин за прогнозирани водни количества за водосбора на
р. Струма
Daily bulletin 15.06.2026





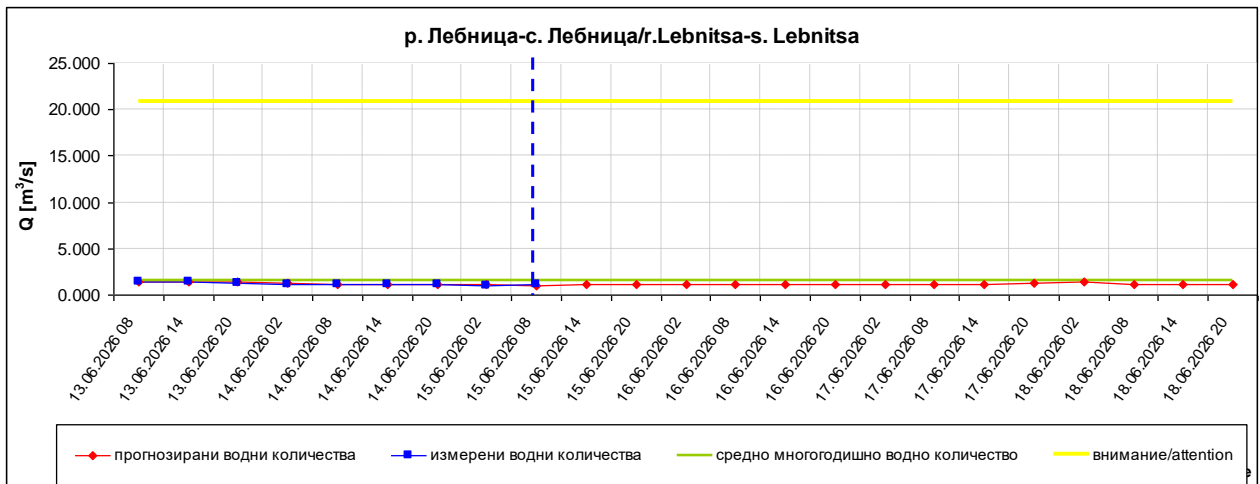
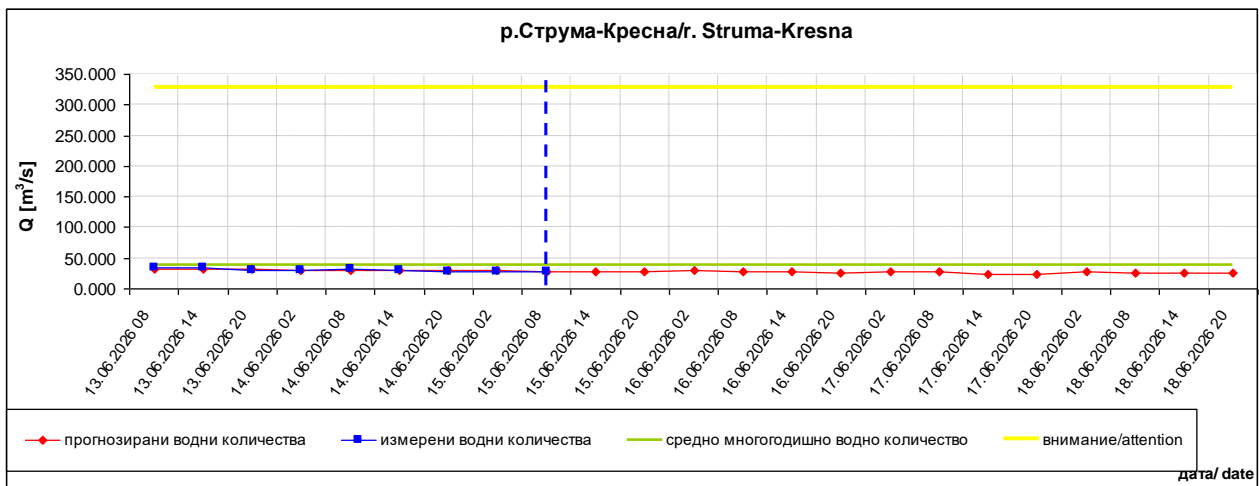
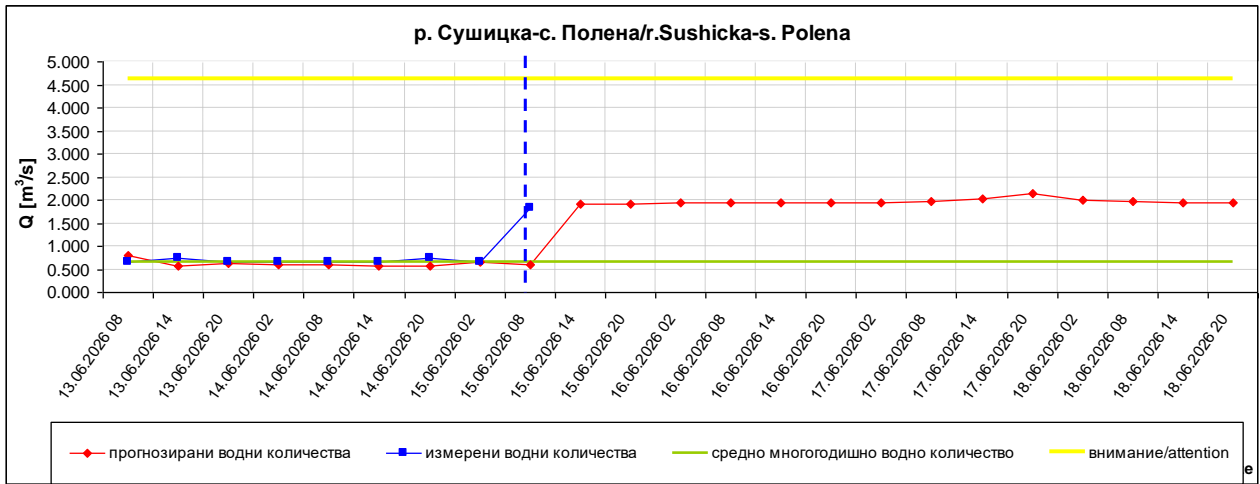


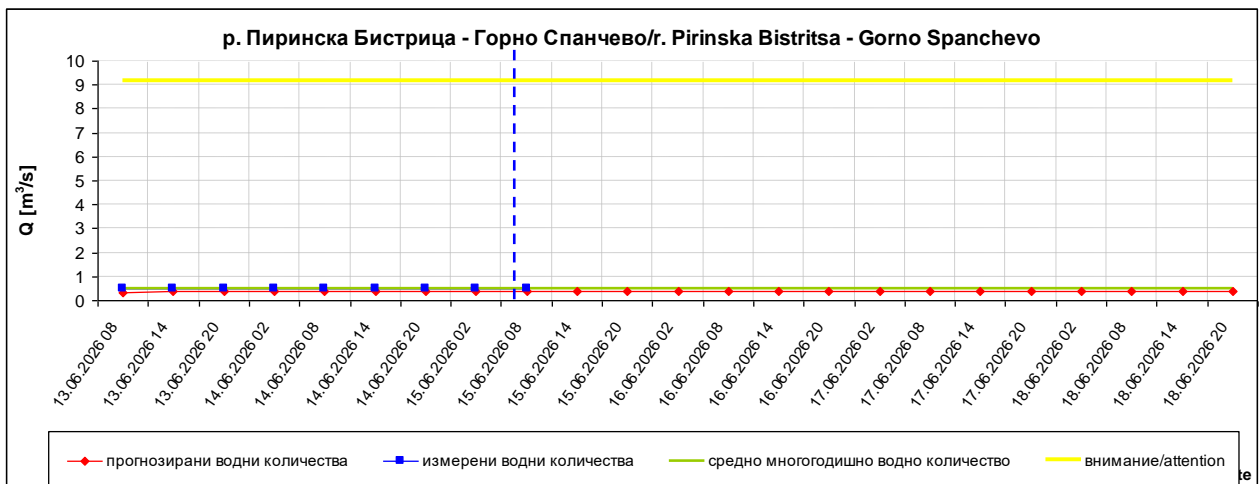
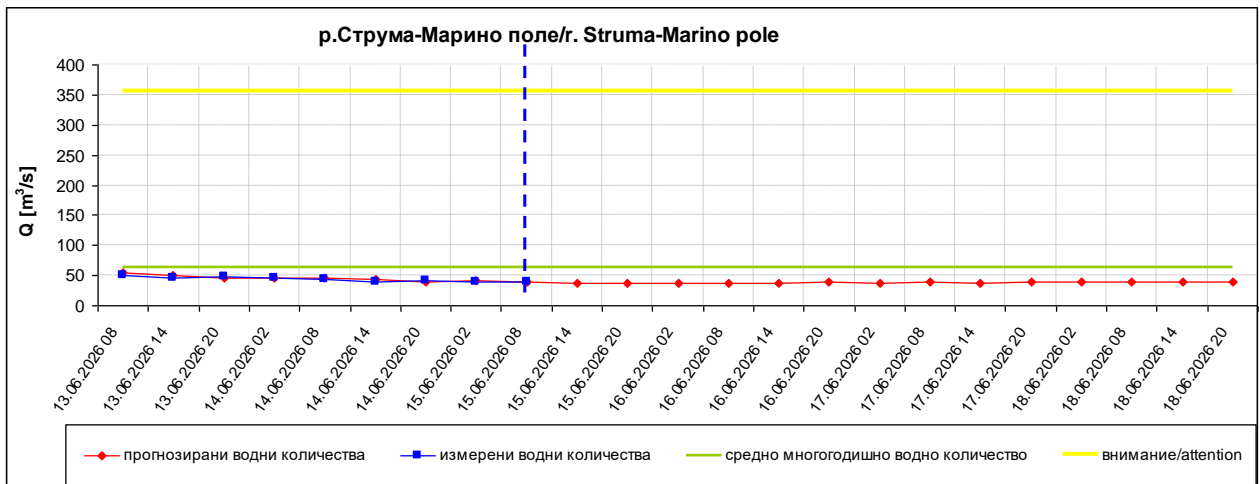
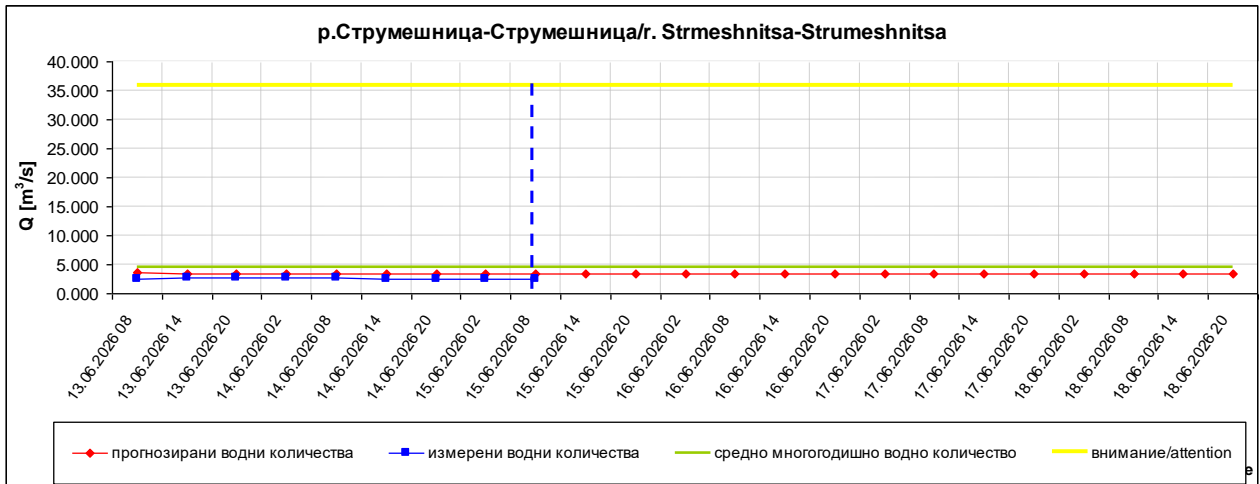
НАЦИОНАЛЕН ИНСТИТУТ ПО МЕТЕОРОЛОГИЯ И ХИДРОЛОГИЯ





НАЦИОНАЛЕН ИНСТИТУТ ПО МЕТЕОРОЛОГИЯ И ХИДРОЛОГИЯ





Коментар: Прогнозираните водни количества на 16, 17 и 18.06.2026 г. ще бъдат около средномногогодишните стойности. Днес (15.06) нивата на реките във водосбора ще се понижават или ще останат без съществени изменения. В резултат на валежи в обедните и следобедните часове на 16 и 17.06 ще има краткотрайни повишения на речните нива, главно в планинските части от водосбора. На 18.06 речните нива ще се понижават, като в резултат на оттичане ще има повишения в долните течения на основната река. Водните количества ще бъдат под праговете за внимание.

Comment: The forecasted discharges for 16, 17 and 18.06.2026 will be around the average annual values. Discharges will be below the attention level.

**В направените прогнози не се отчита работата и ретензионната способност на хидротехническите съоръжения.*