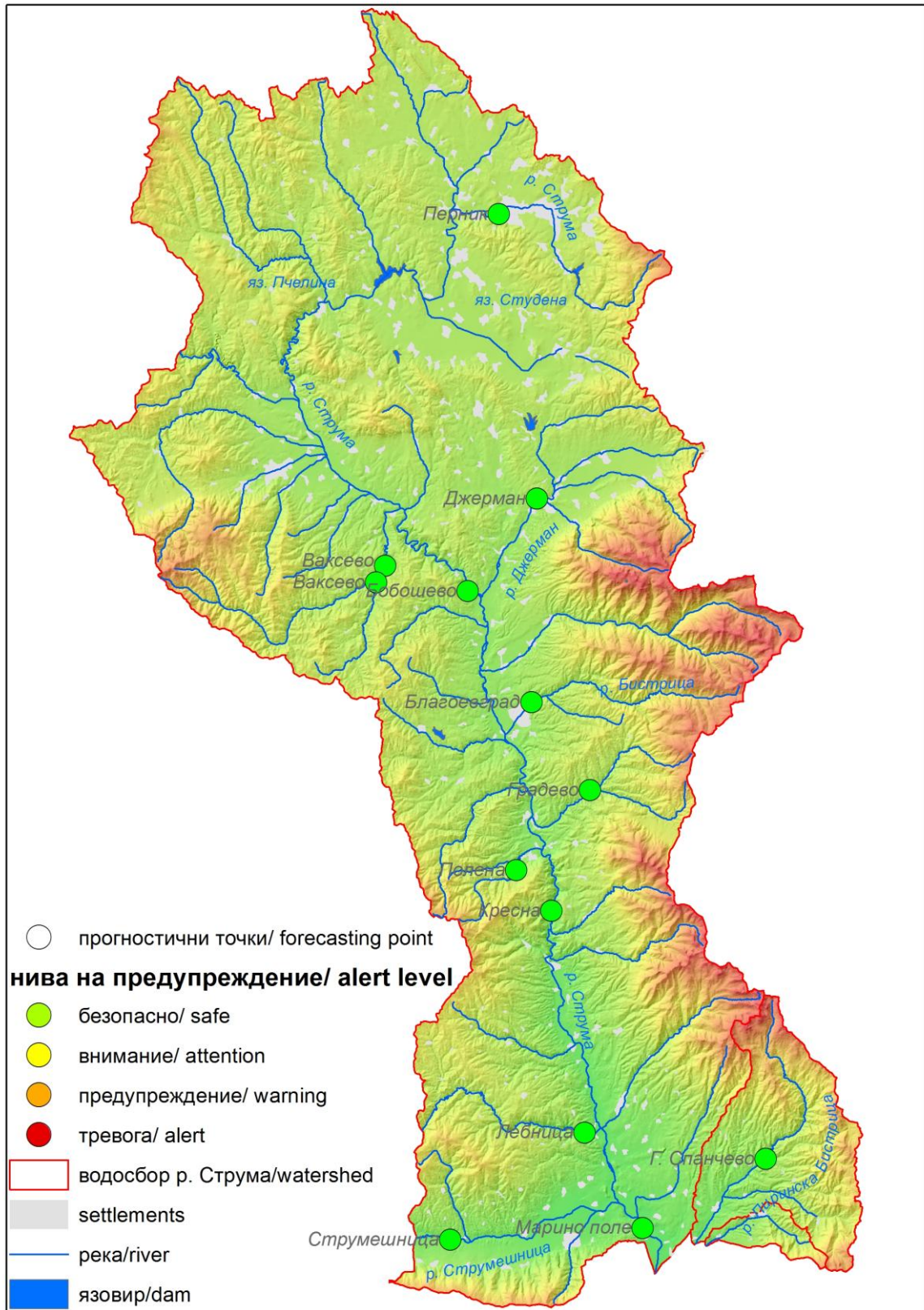
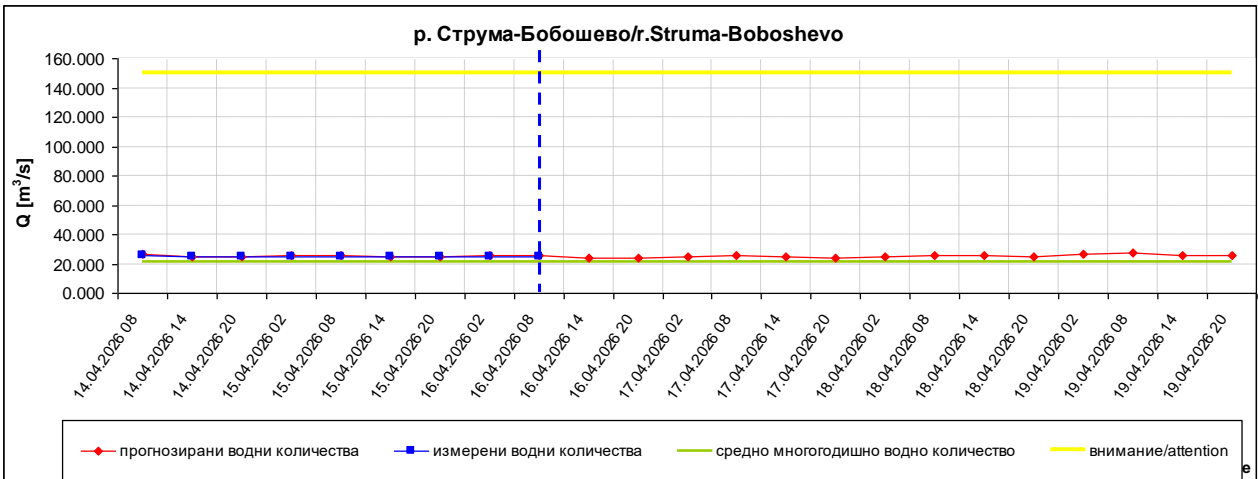
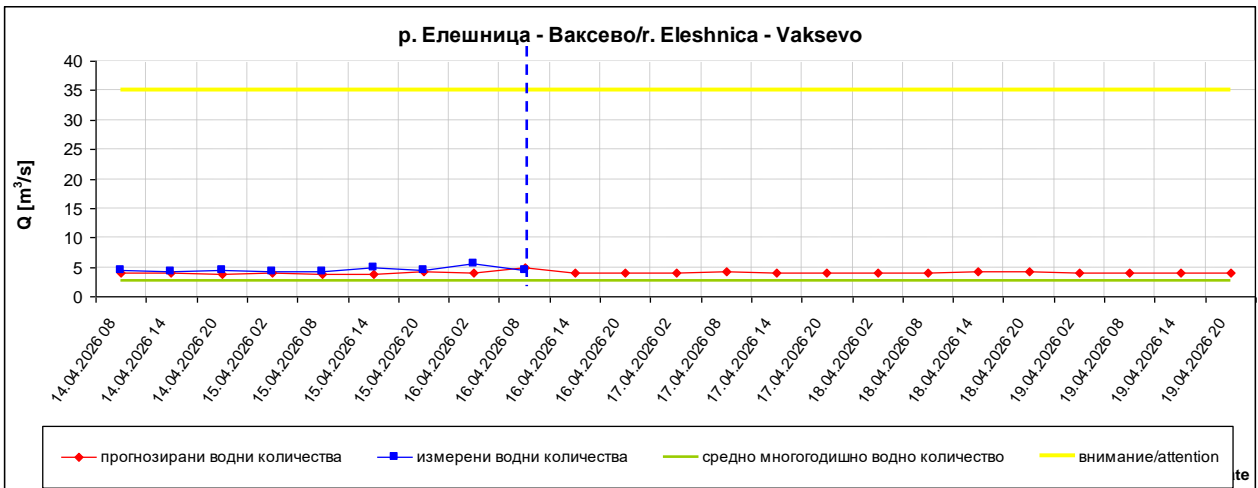
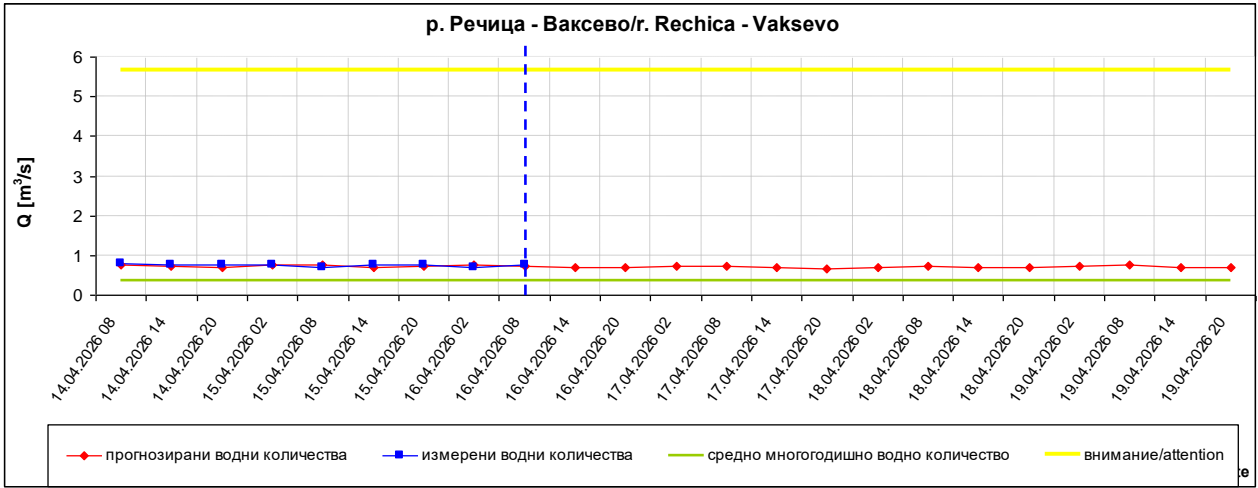




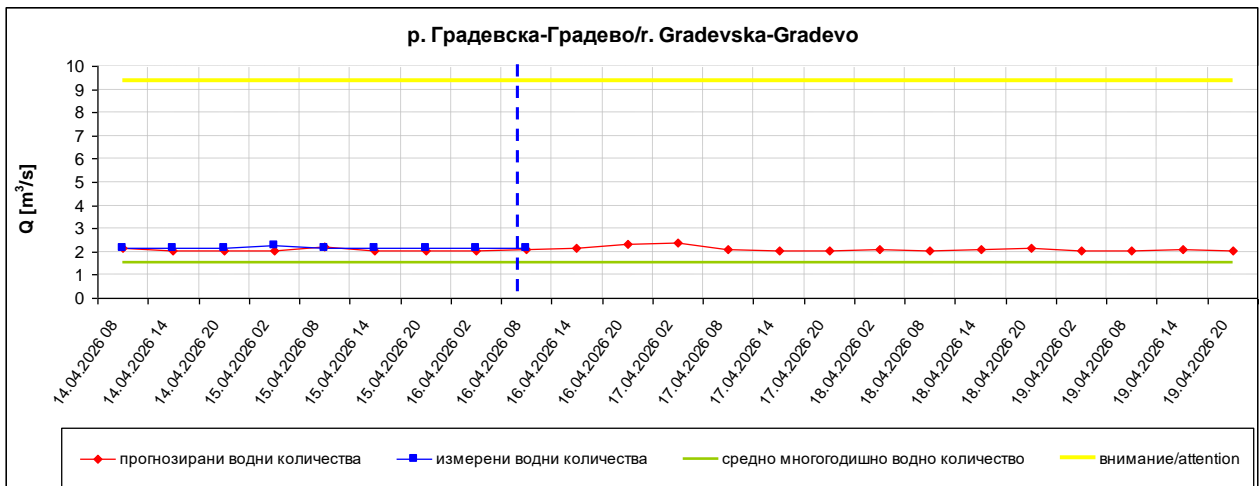
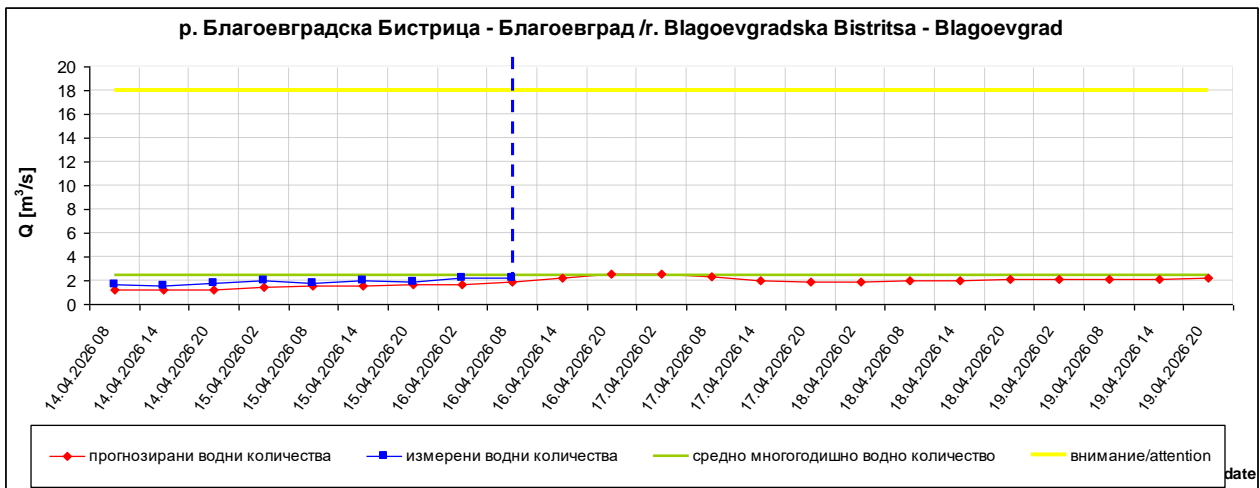
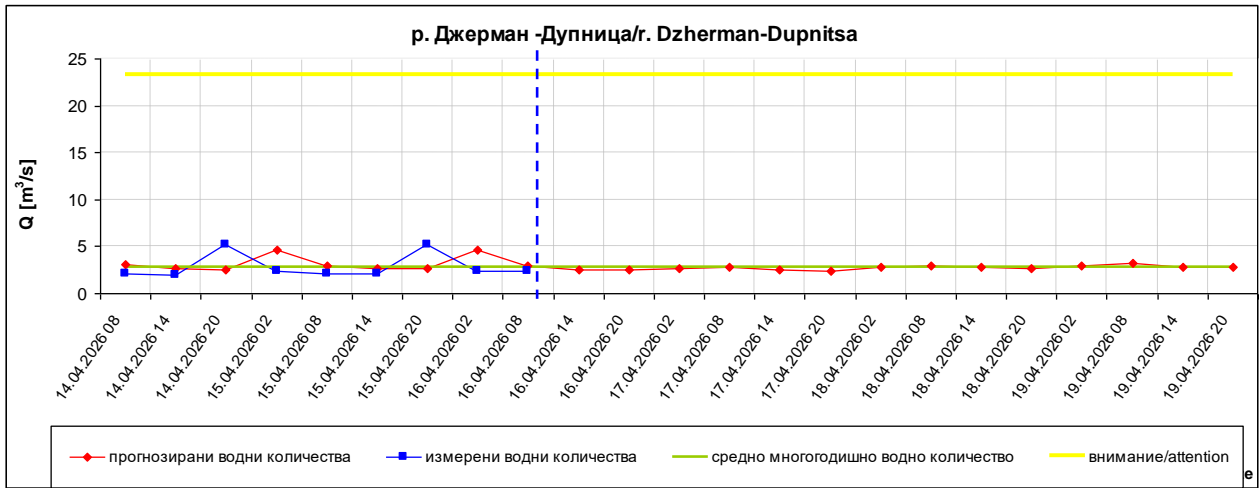
Дневен бюлетин за прогнозирани водни количества за водосбора на
р. Струма
Daily bulletin 16.04.2026





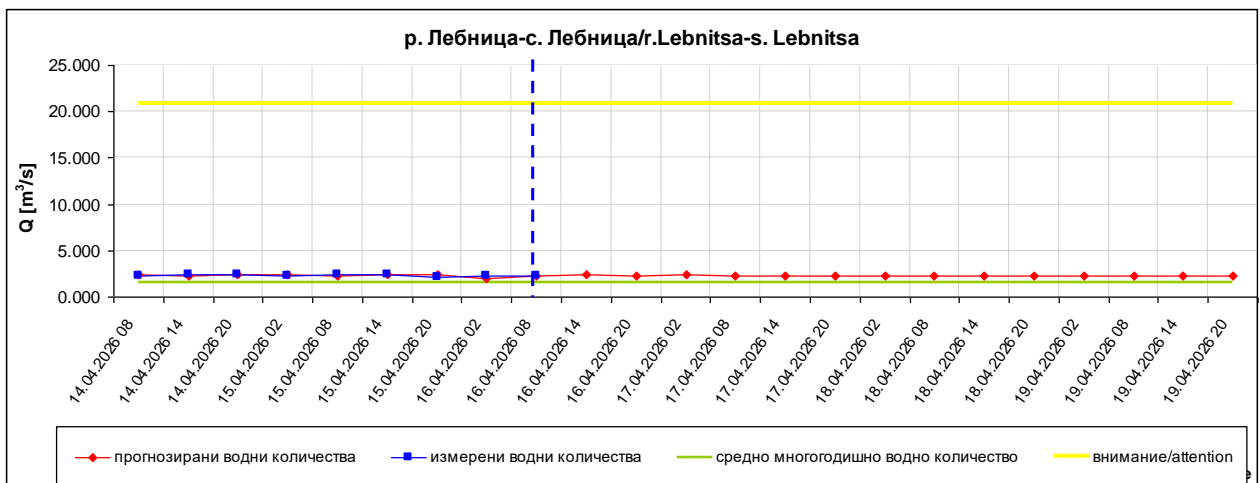
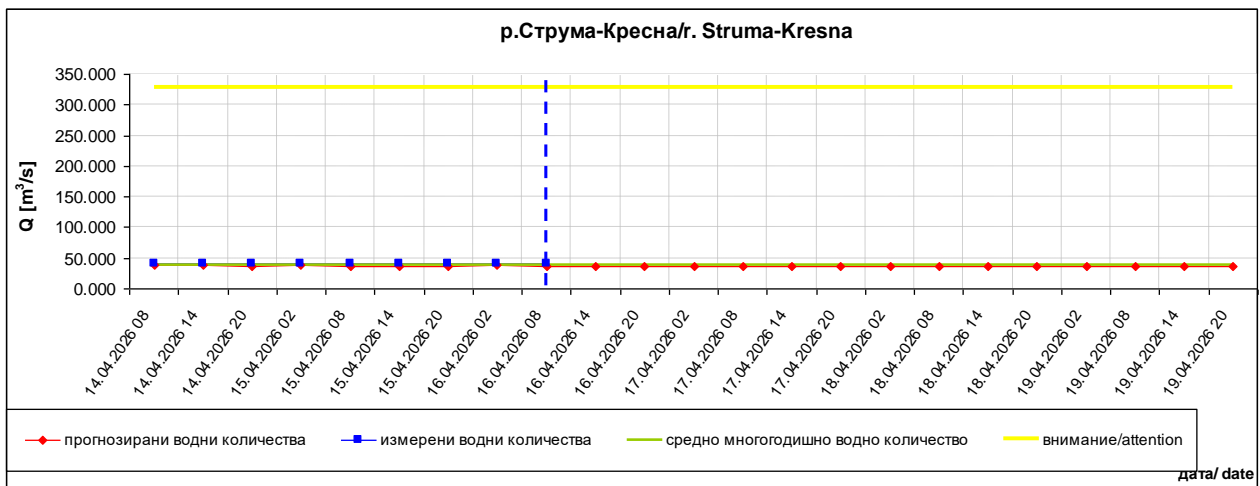
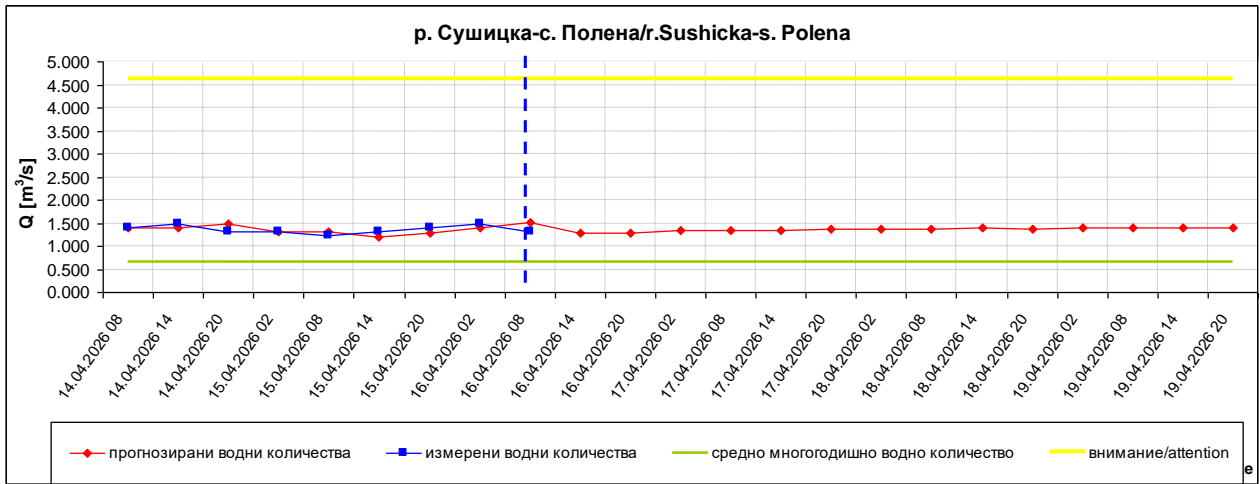


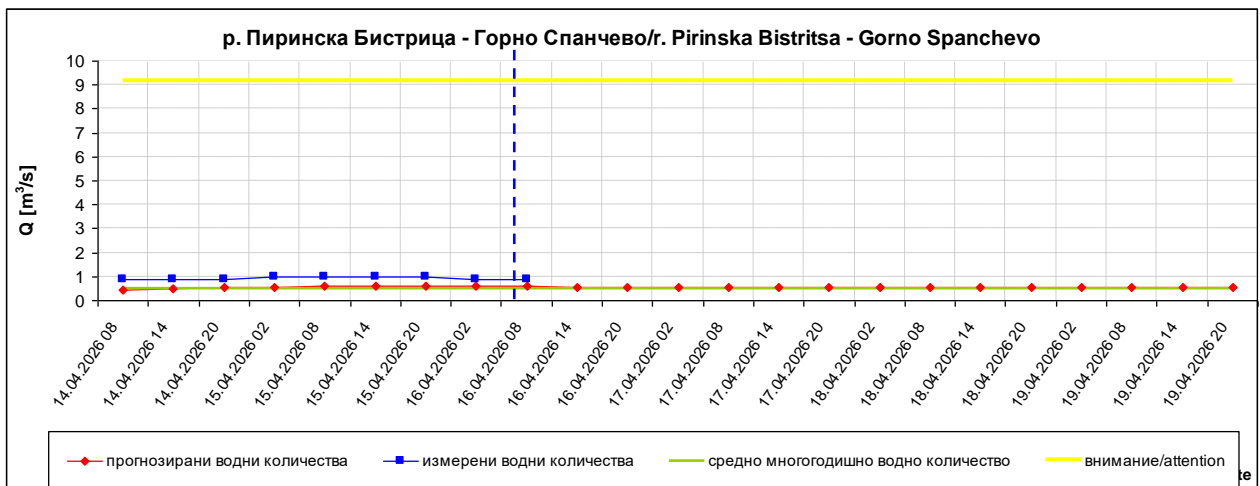
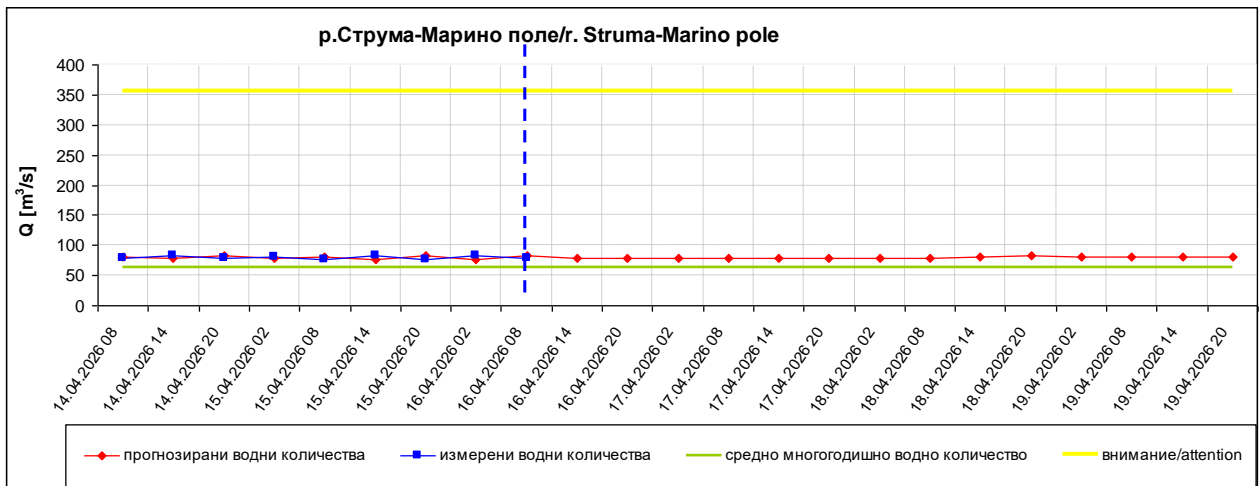
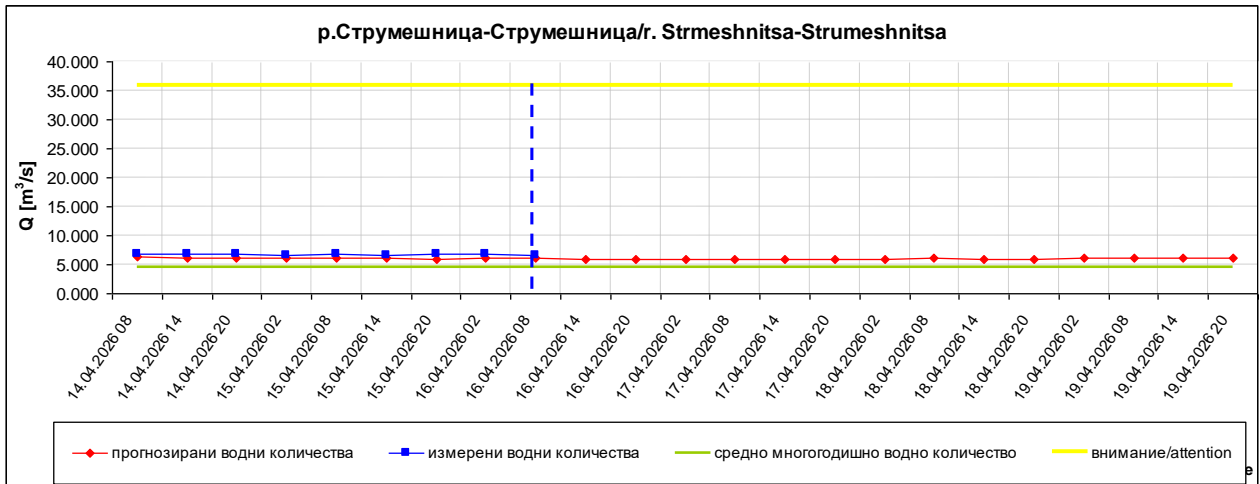
НАЦИОНАЛЕН ИНСТИТУТ ПО МЕТЕОРОЛОГИЯ И ХИДРОЛОГИЯ





НАЦИОНАЛЕН ИНСТИТУТ ПО МЕТЕОРОЛОГИЯ И ХИДРОЛОГИЯ





Коментар: Прогнозираните водни количества на 17, 18 и 19.04.2026 г. ще бъдат около и над средномногогодишните. Днес (16.04) и през следващите три дни речните нива във водосбора ще се понижават или ще останат без съществени изменения. В резултат на снеготопене са възможни краткотрайни повишения на речните нива, главно в планинските части на водосбора. В резултат на валежи, в следобедните и вечерните часове днес (16.04) и на 18.04 са възможни краткотрайни повишения на речните нива във водосбора. Водните количества ще бъдат под праговете за внимание.

Comment: The forecasted discharges for 17, 18 and 19.04.2026 will be around and above the average annual value. Discharges will be below the attention level.

В направените прогнози не се отчита работата и ретензионната способност на хидротехническите съоръжения.