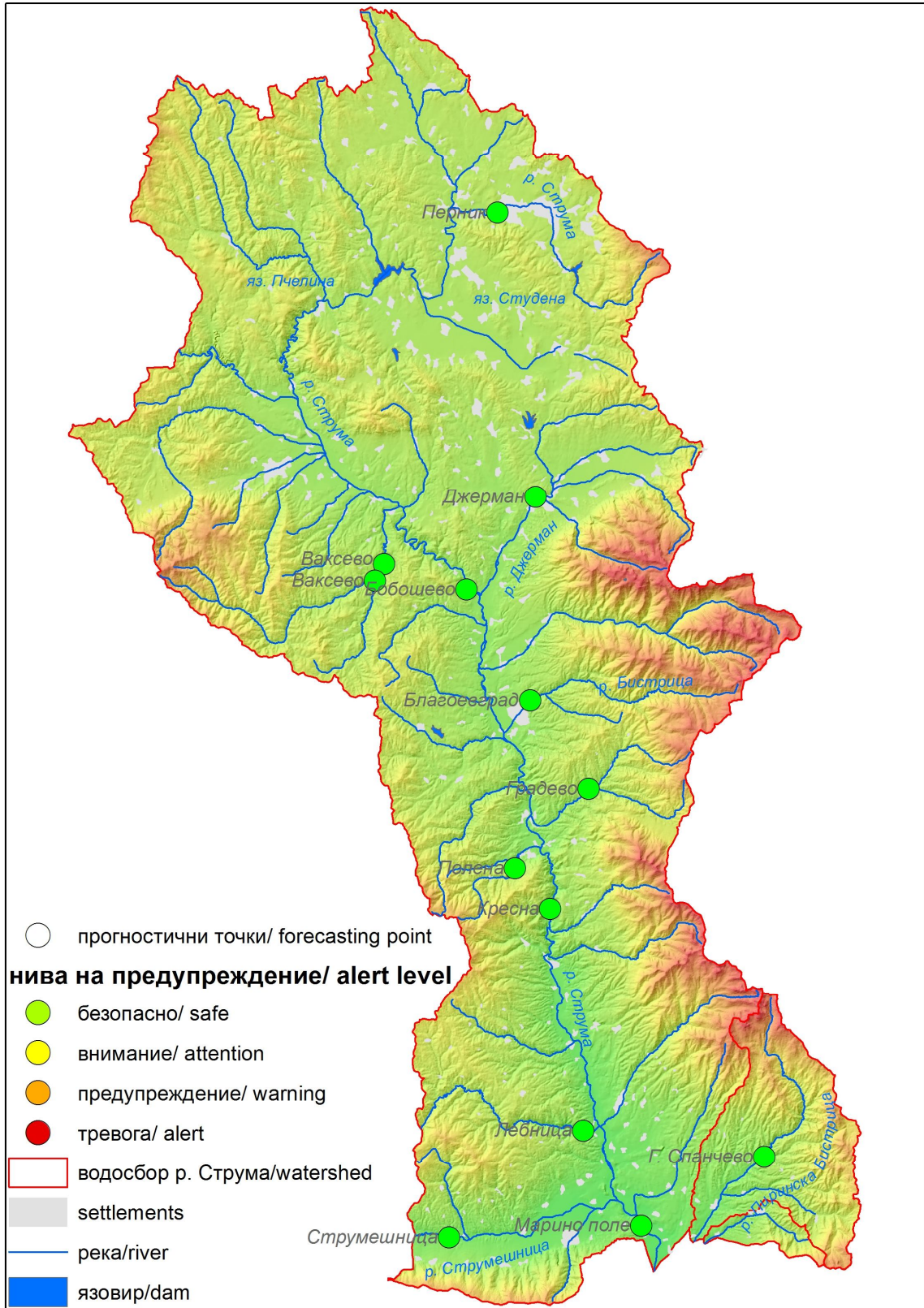


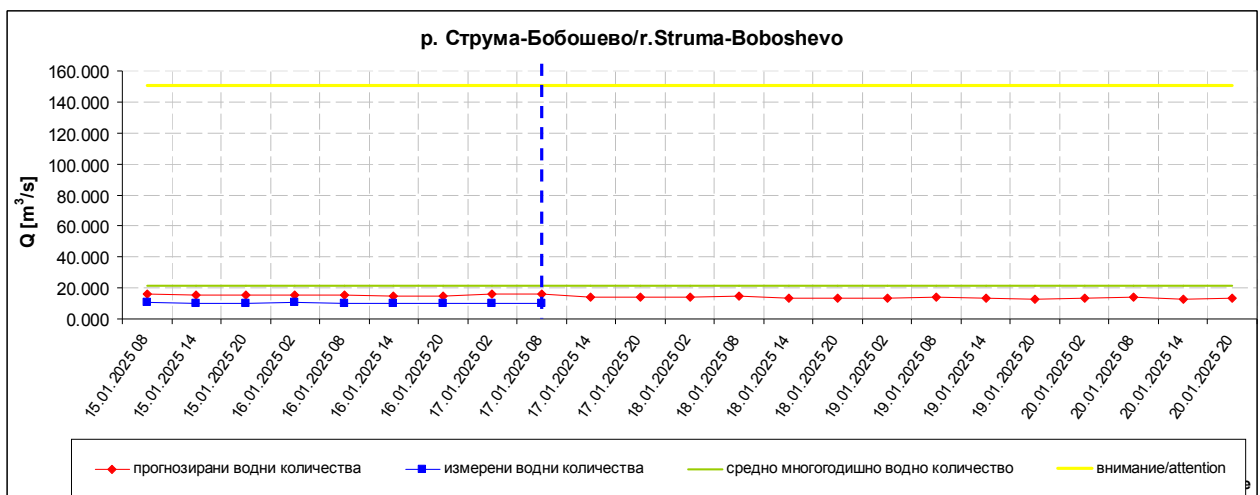
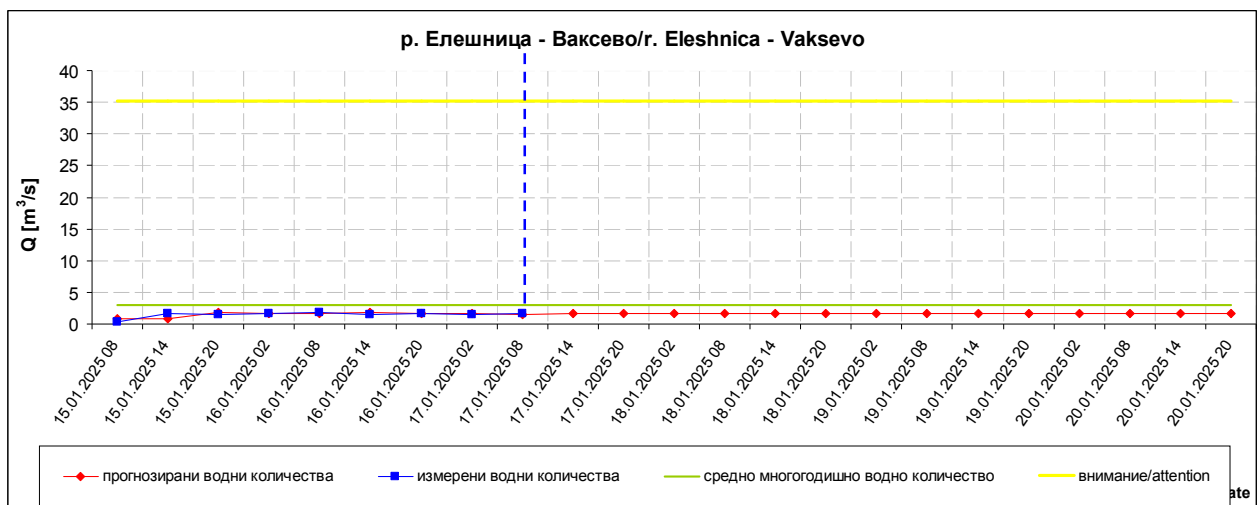
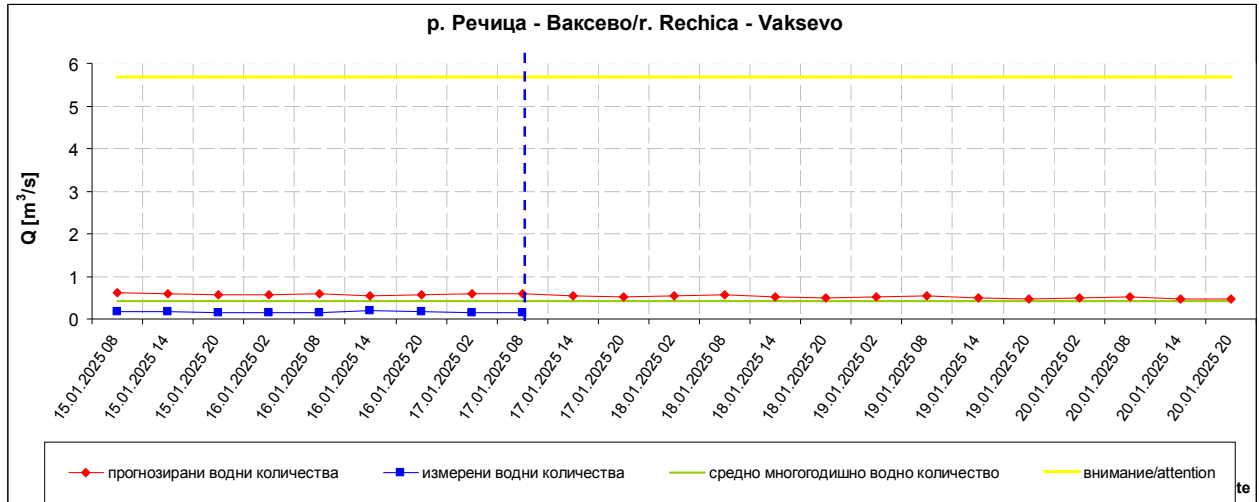


Дневен бюлетин за прогнозирани водни количества за водосбора на  
р. Струма  
Daily bulletin 17.01.2025



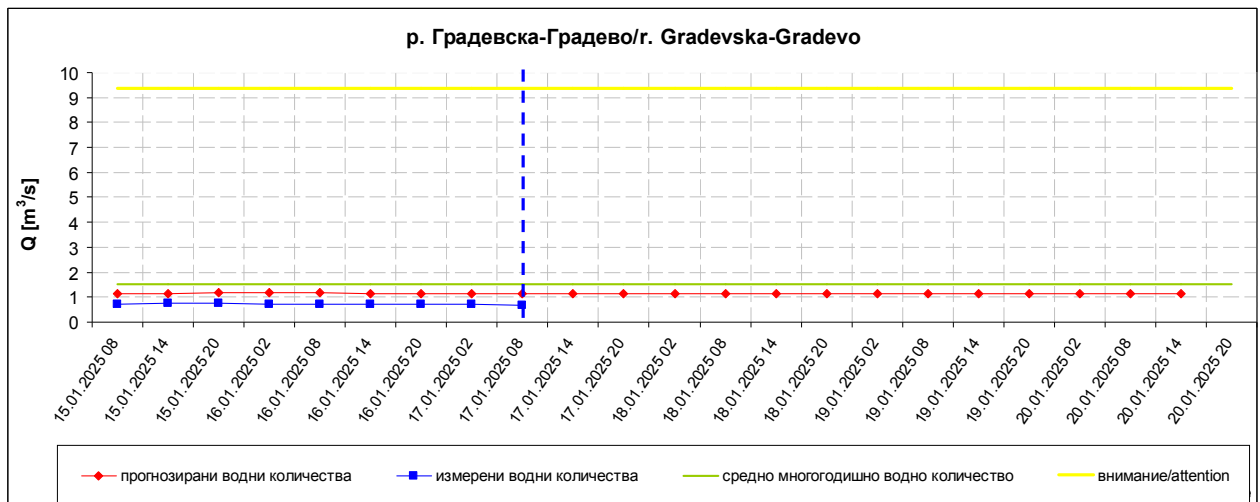
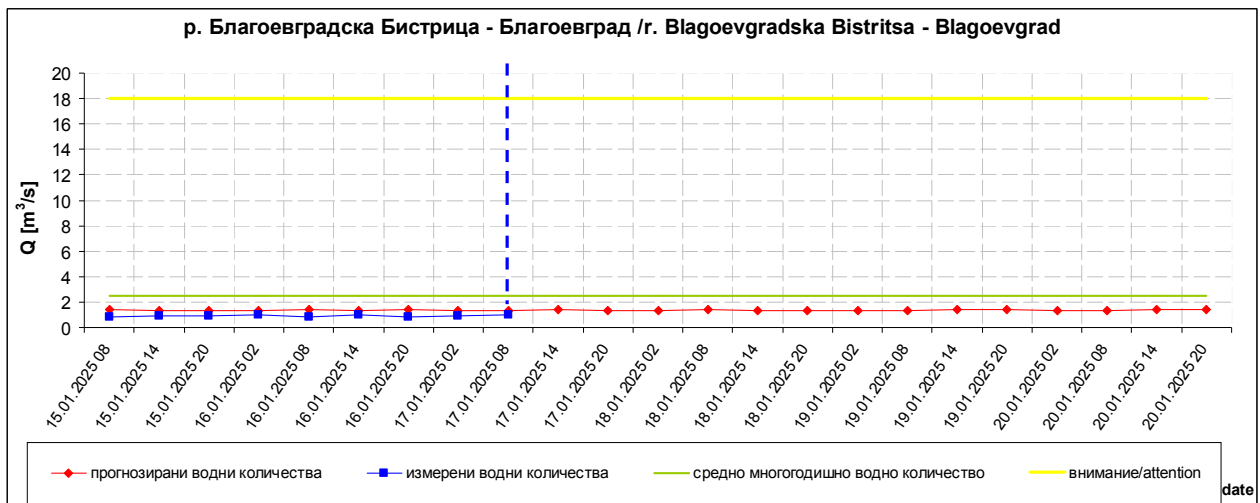
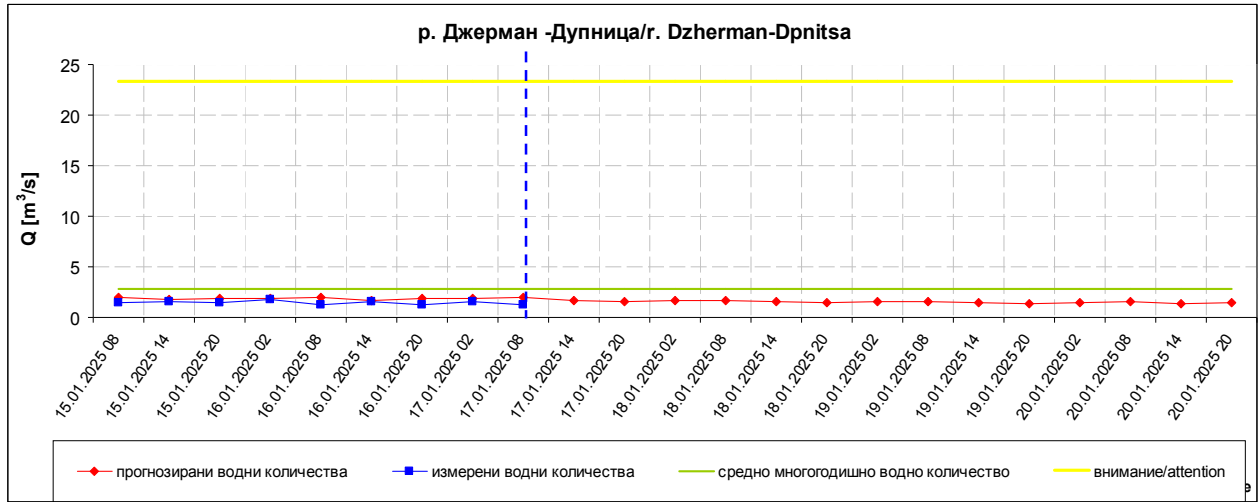


# НАЦИОНАЛЕН ИНСТИТУТ ПО МЕТЕОРОЛОГИЯ И ХИДРОЛОГИЯ



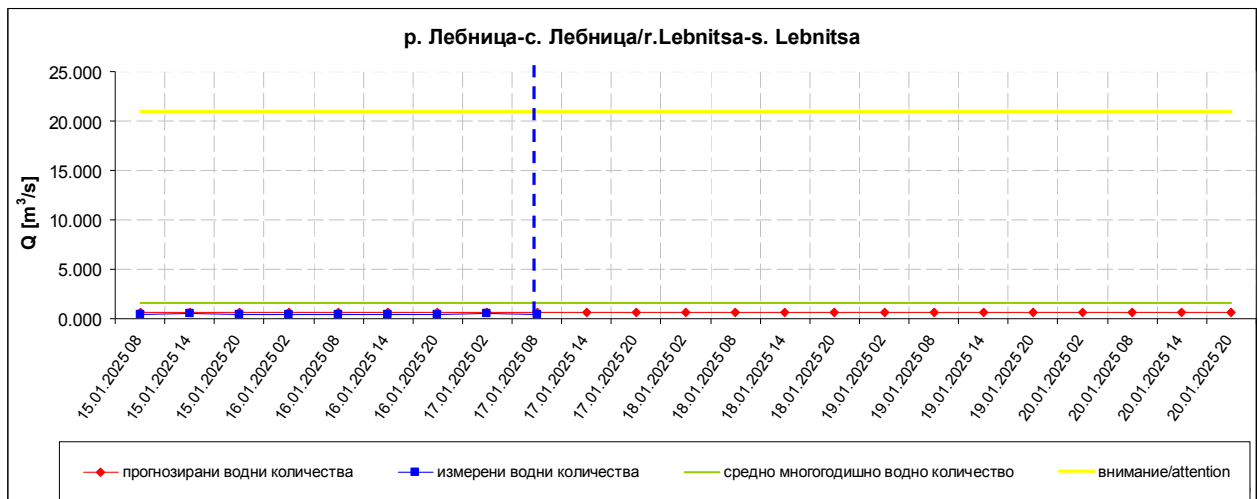
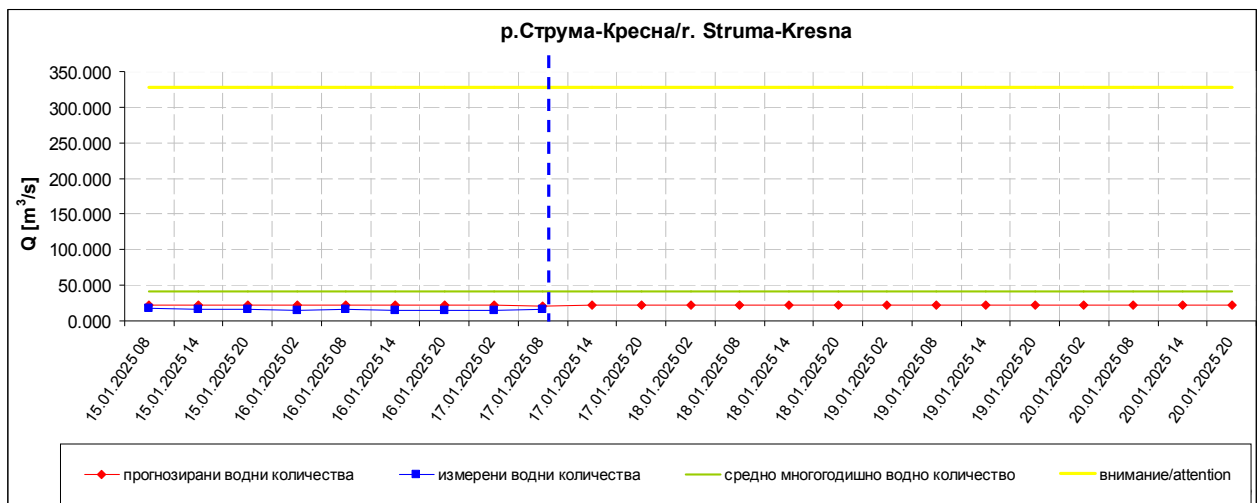
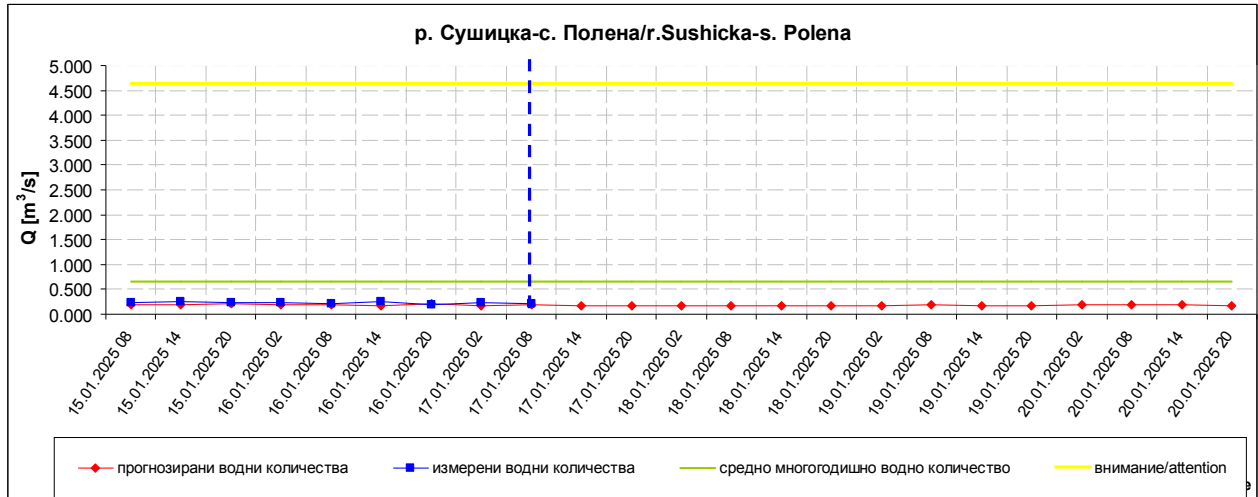


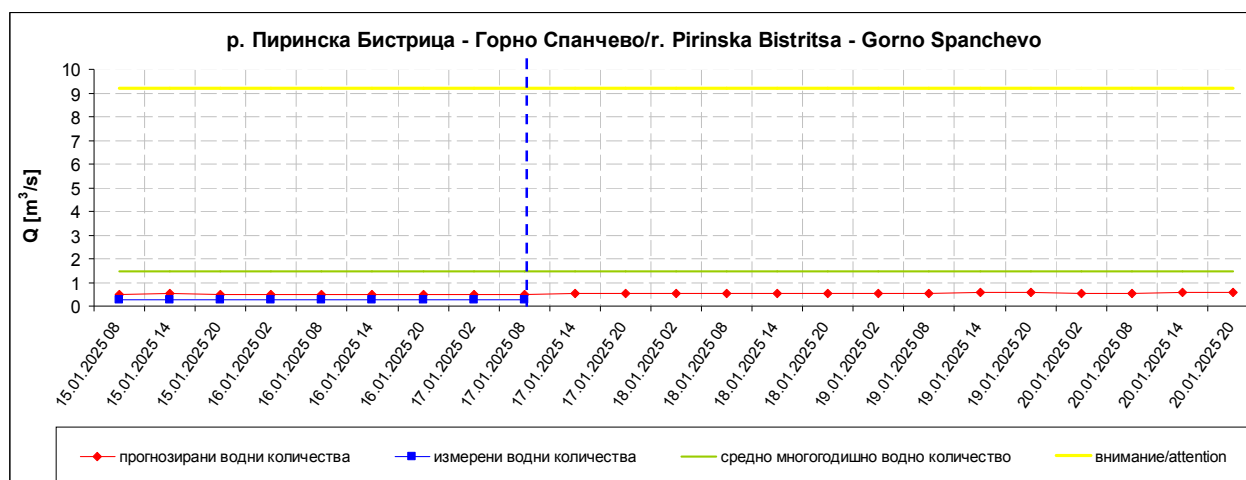
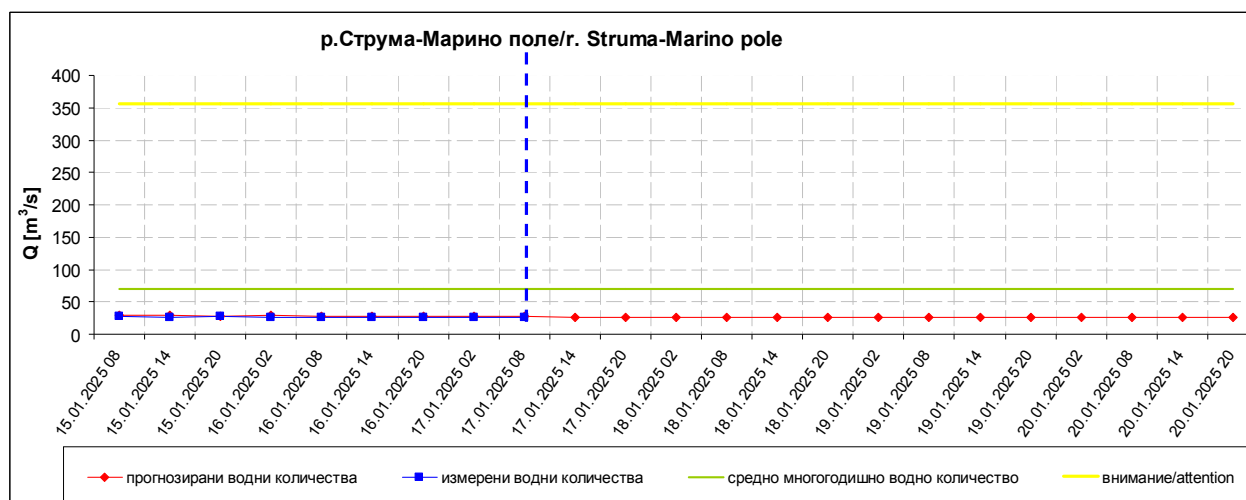
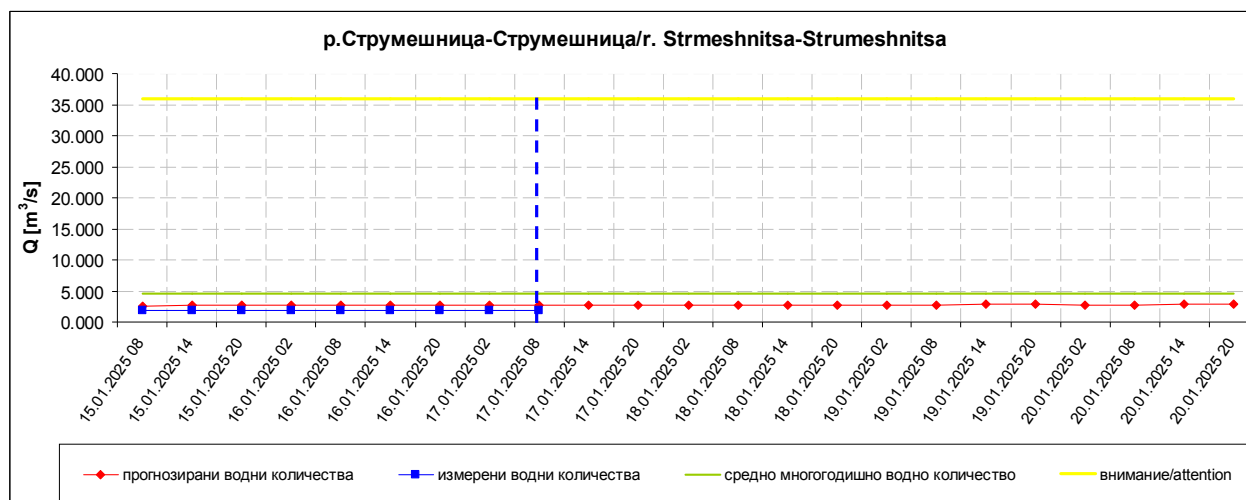
# НАЦИОНАЛЕН ИНСТИТУТ ПО МЕТЕОРОЛОГИЯ И ХИДРОЛОГИЯ





# НАЦИОНАЛЕН ИНСТИТУТ ПО МЕТЕОРОЛОГИЯ И ХИДРОЛОГИЯ





**Коментар:** Прогнозираните водни количества на 18, 19 и 20.01.2025 г. ще бъдат около и под средномногогодишните. Днес (17.01) и през следващите три дни в резултат на частично снеготопене ще има незначително повишение на речните нива в планинската част на водосбора и в средното и долното течение на основната река. Водните количества ще бъдат под праговете за внимание.

**Comment:** The forecasted discharges for 18, 19 and 20.01.2025 will be around and below the average annual value. Discharges will be below the attention level.

*В направените прогнози не се отчита работата и ретензионната способност на хидротехническите съоръжения.*