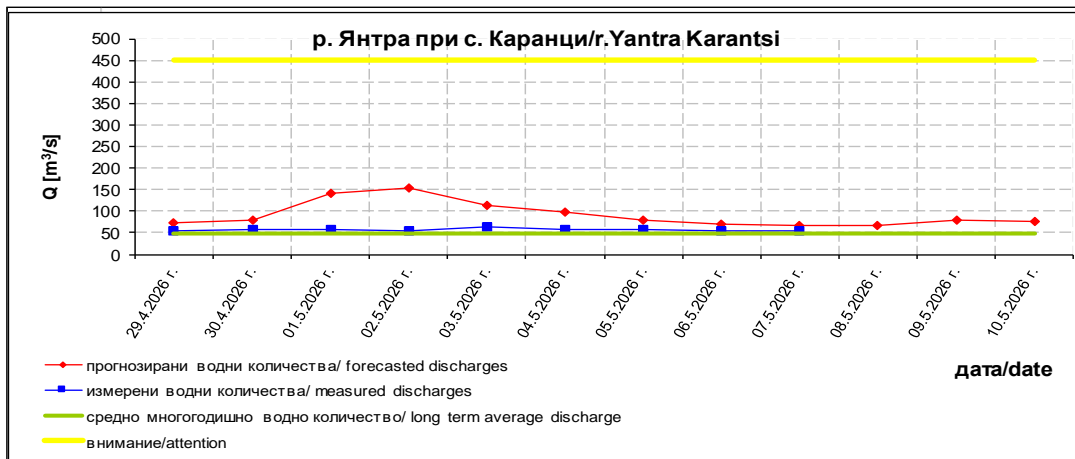
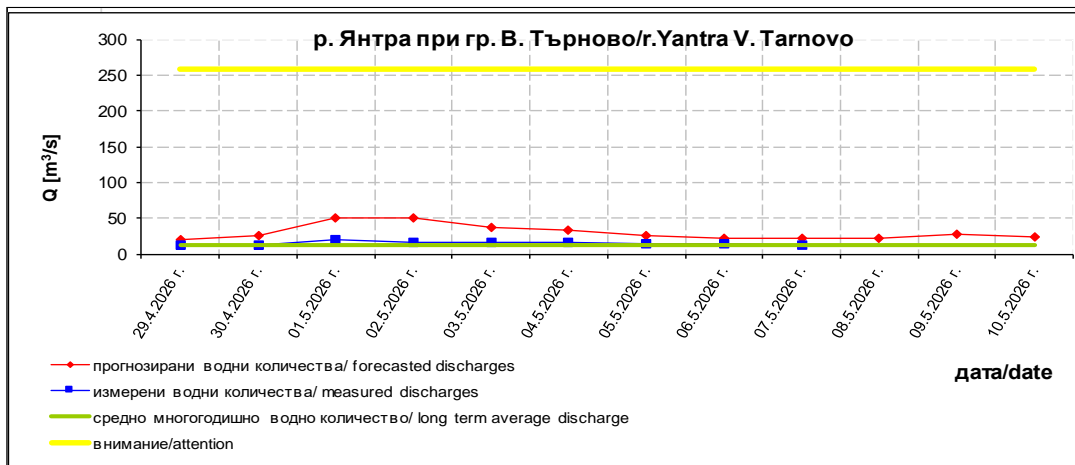




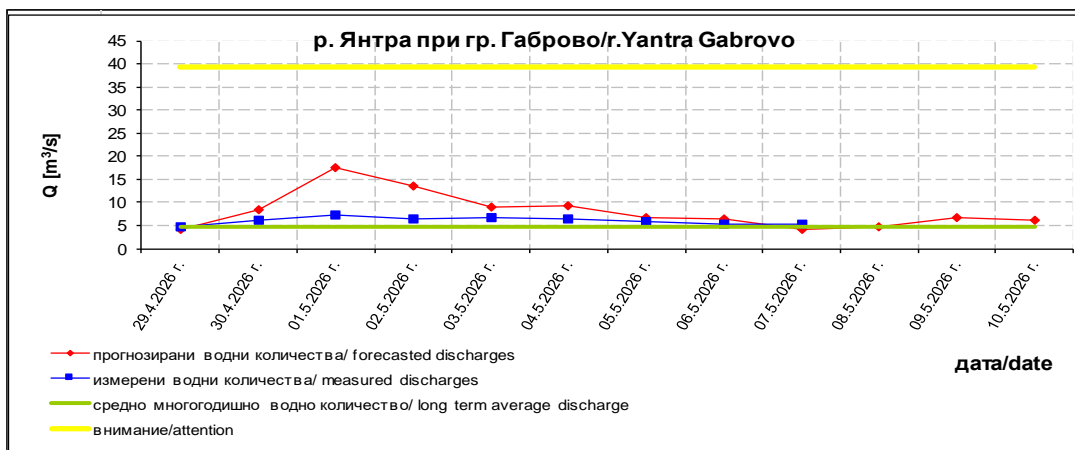
**Дневен бюлетин за прогнозирани водни количества за водосбора на р. Янтра**  
**Daily bulletin 07.05.2026**



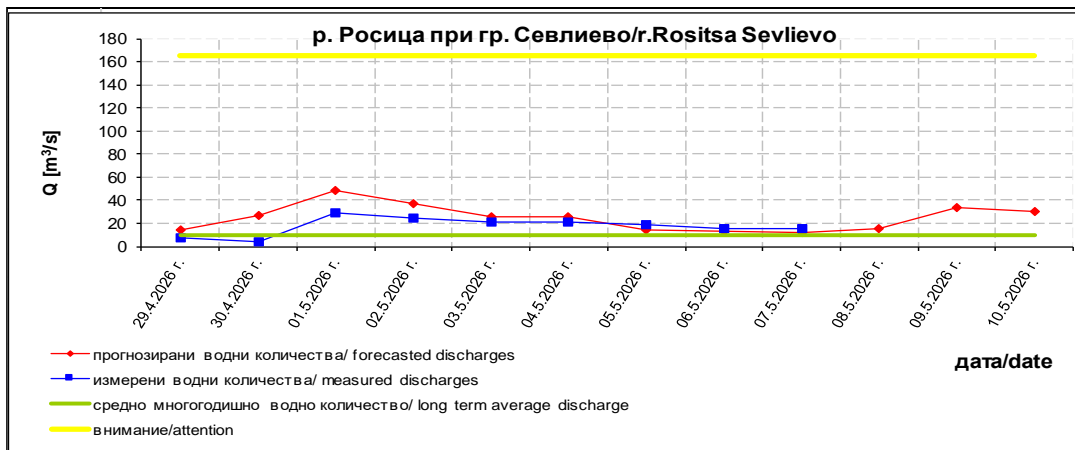
приведено прогнозирано водно количество към устието forecasted discharge transformed to the mouth			
дата/date	08.5.2026 г.	09.5.2026 г.	10.5.2026 г.
Q [m <sup>3</sup> /s]	73.265	88.627	84.731



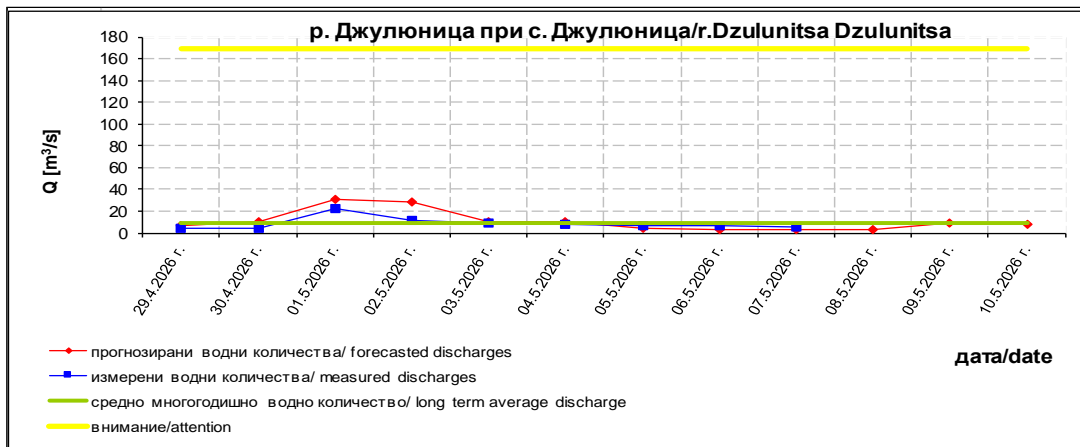
прогнозирано водно количество forecasted discharge			
дата/date	08.5.2026 г.	09.5.2026 г.	10.5.2026 г.
Q [m <sup>3</sup> /s]	21.063	27.312	23.133



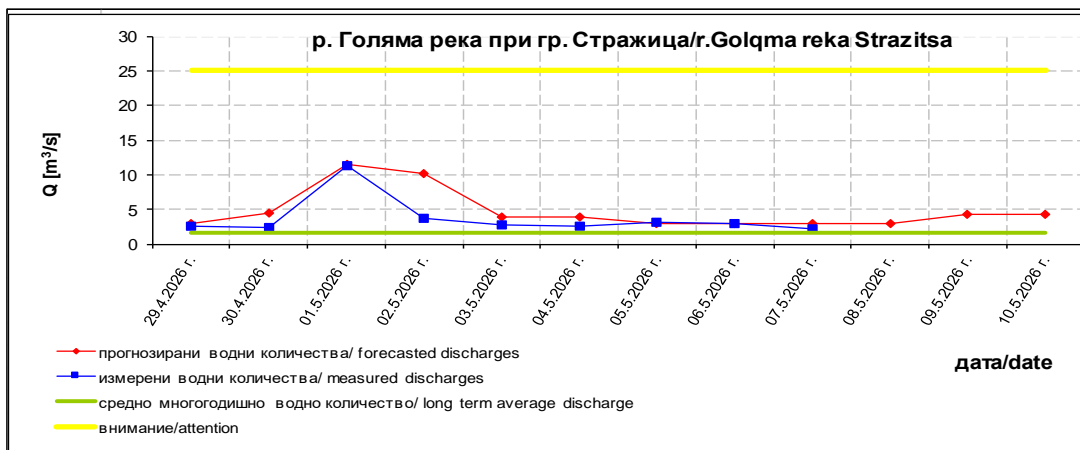
прогнозирано водно количество forecasted discharge			
дата/date	08.5.2026 г.	09.5.2026 г.	10.5.2026 г.
Q [m <sup>3</sup> /s]	4.698	6.743	6.095



прогнозирано водно количество forecasted discharge			
дата/date	08.5.2026 г.	09.5.2026 г.	10.5.2026 г.
Q [m <sup>3</sup> /s]	15.052	33.427	30.383



прогнозирано водно количество forecasted discharge			
дата/date	08.5.2026 г.	09.5.2026 г.	10.5.2026 г.
Q [m³/s]	3.303	8.517	8.235



прогнозирано водно количество forecasted discharge			
дата/date	08.5.2026 г.	09.5.2026 г.	10.5.2026 г.
Q [m³/s]	3.088	4.382	4.314

**Коментар:** Прогнозираните водни количества на 08, 09 и 10.05.2026 г. ще бъдат около и над средномногогодишните стойности. Днес (07.05) речните нива ще останат без съществени изменения или ще се понижават. В резултат на валежи през следващите два дни, в следобедните и вечерните часове, ще има повишения на нивата в целия водосбор. На 10.05 речните нива ще се понижават, като в резултат на оттичане, ще има повишения в долното течение на главната река. Водните количества ще бъдат под праговете за внимание.

**Comment:** The forecasted discharges on 08, 09 and 10.05.2026 will be around and above the average annual values. Discharges will be below attention level.

В направените прогнози не се отчита работата и ретензионната способност на хидротехническите съоръжения.