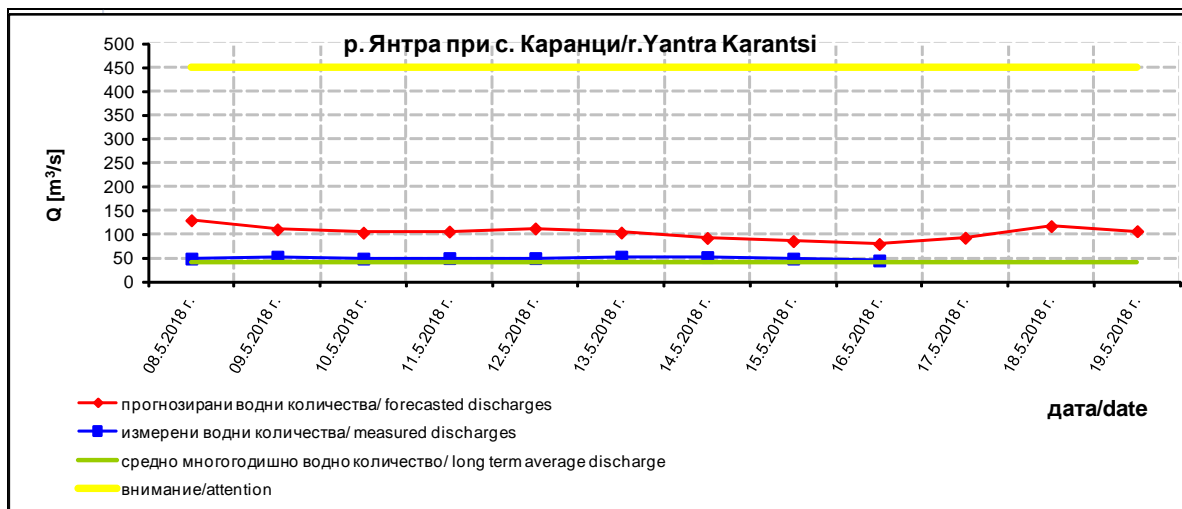
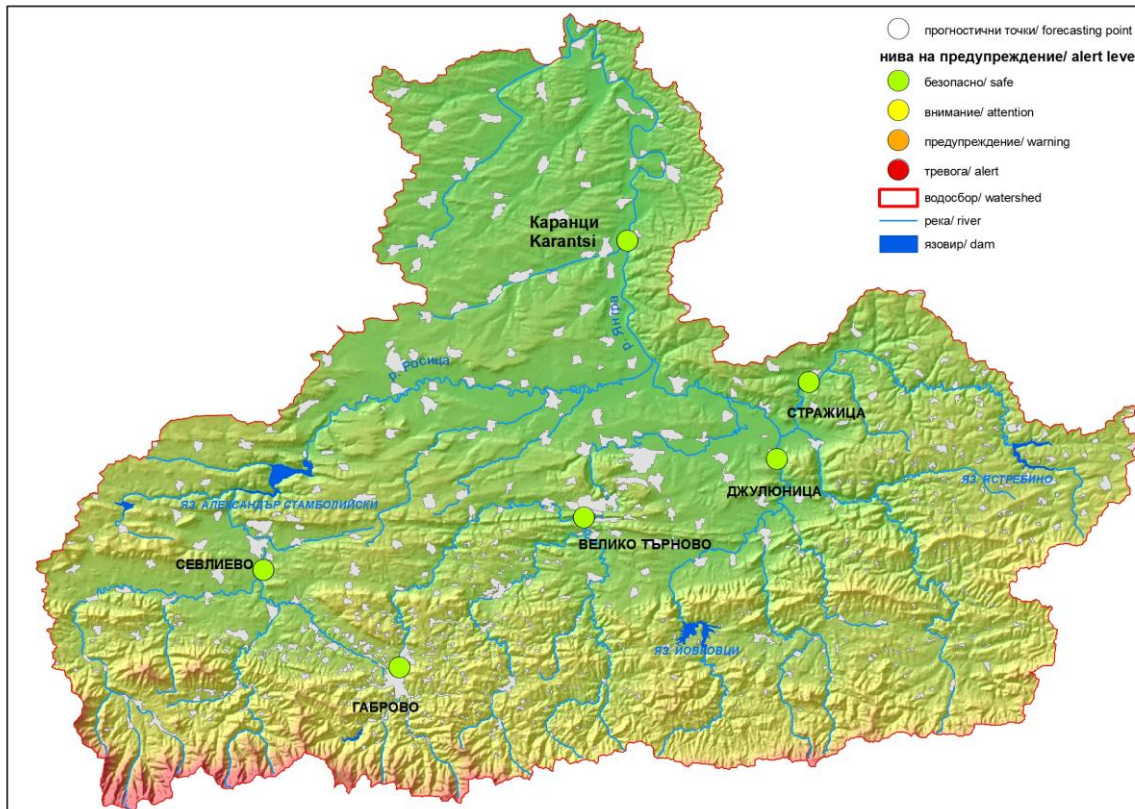
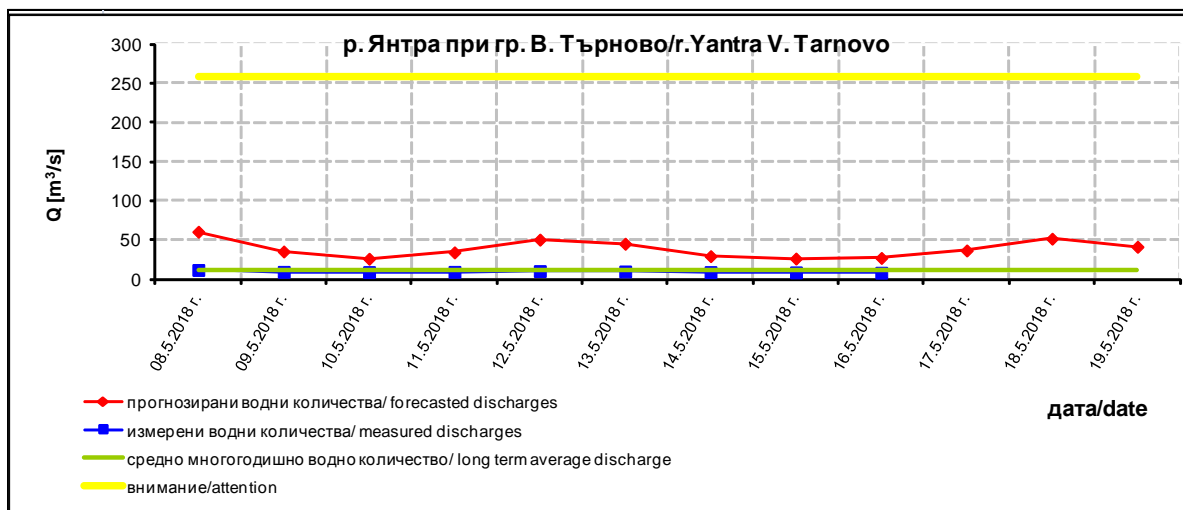




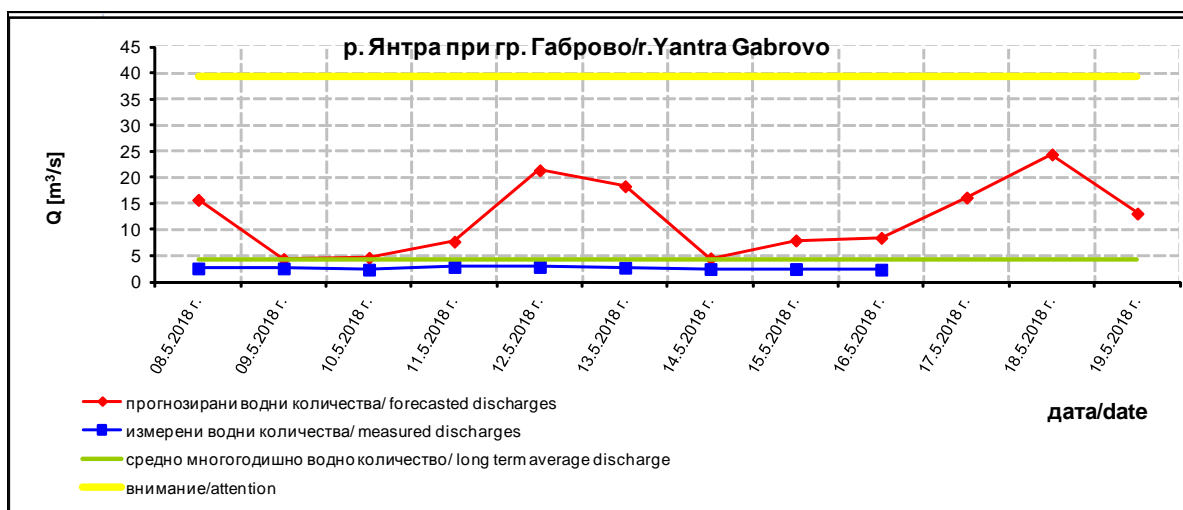
Дневен бюлетин за прогнозиран водни количества за водосбора на р. Янтра
Daily bulletin



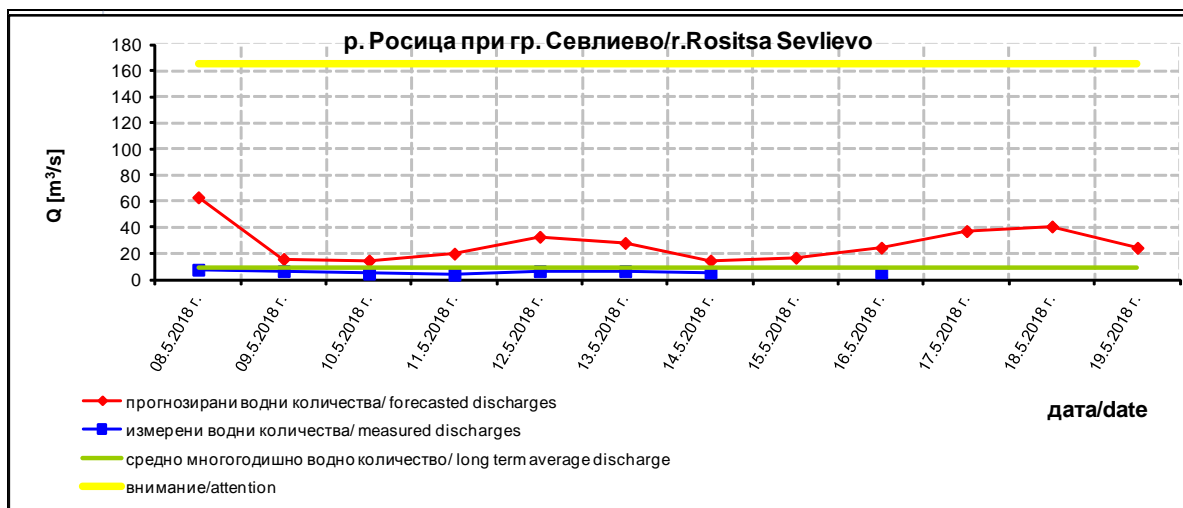
приведено прогнозирано водно количество към устието forecasted discharge transformed to the mouth				
дата/date	17.5.2018 г.	18.5.2018 г.	19.5.2018 г.	
Q [m ³ /s]	102.088	128.952	117.298	



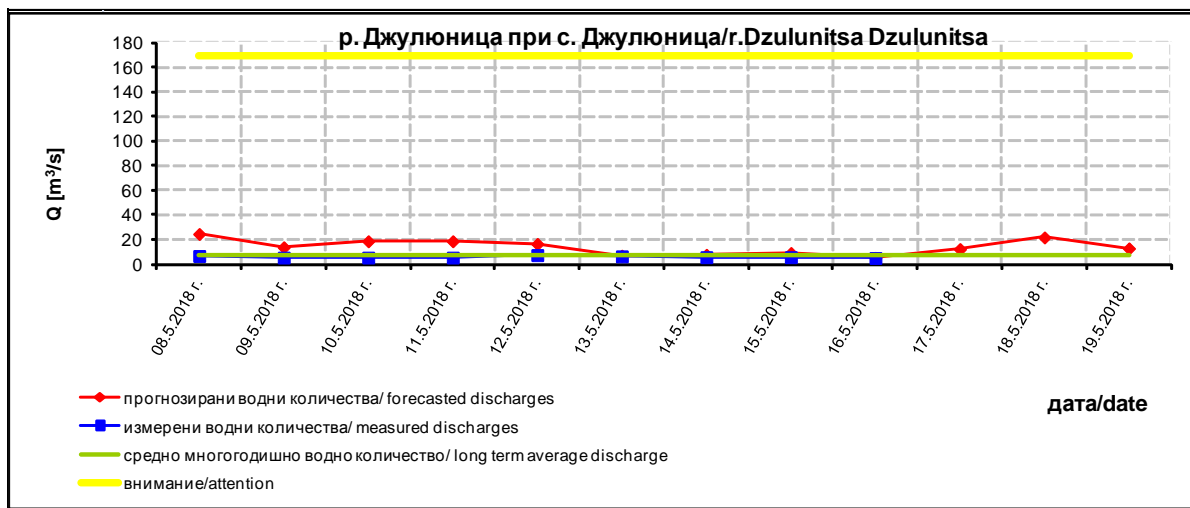
прогнозирано водно количество forecasted discharge			
дата/date	17.5.2018 г.	18.5.2018 г.	19.5.2018 г.
Q [m³/s]	36.706	51.762	41.428



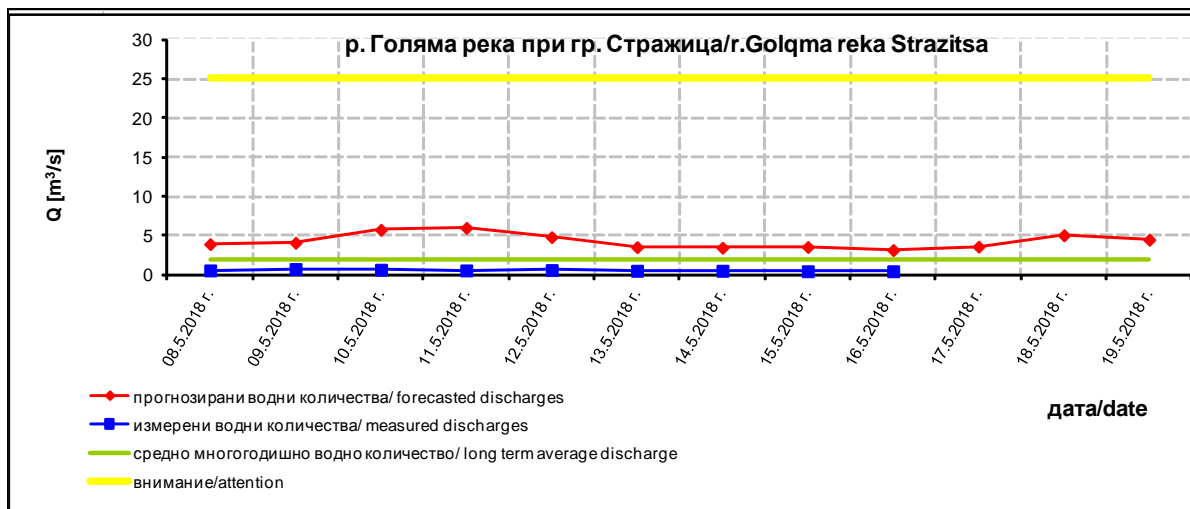
прогнозирано водно количество forecasted discharge			
дата/date	17.5.2018 г.	18.5.2018 г.	19.5.2018 г.
Q [m³/s]	16.168	24.418	13.110



прогнозирано водно количество forecasted discharge			
дата/date	17.5.2018 г.	18.5.2018 г.	19.5.2018 г.
Q [m³/s]	37.268	40.794	24.493



прогнозирано водно количество				
forecasted discharge				
дата/date	17.5.2018 г.	18.5.2018 г.	19.5.2018 г.	
Q [m³/s]	12.336	21.825	12.924	



прогнозирано водно количество				
forecasted discharge				
дата/date	17.5.2018 г.	18.5.2018 г.	19.5.2018 г.	
Q [m³/s]	3.628	5.078	4.507	

Коментар: Прогнозираните водни количества за 17, 18 и 19.05.2018 г. ще бъдат около и над средномногогодишните стойности. Днес (16.05) и през следващите 3 дни речните нива в по-голяма част от водосбора ще останат без съществени изменения, като в резултат на валежи ще има повишения на водните нива в планинските части от водосбора. Водните количества ще бъдат под праговете за внимание.

Comment: The forecasted discharges for 17, 18 and 19.05.2018 will be around and above the average annual values. The forecasted discharges will be below the attention levels.

В направените прогнози не се отчита работата и ретензионната способност на хидротехническите съоръжения.