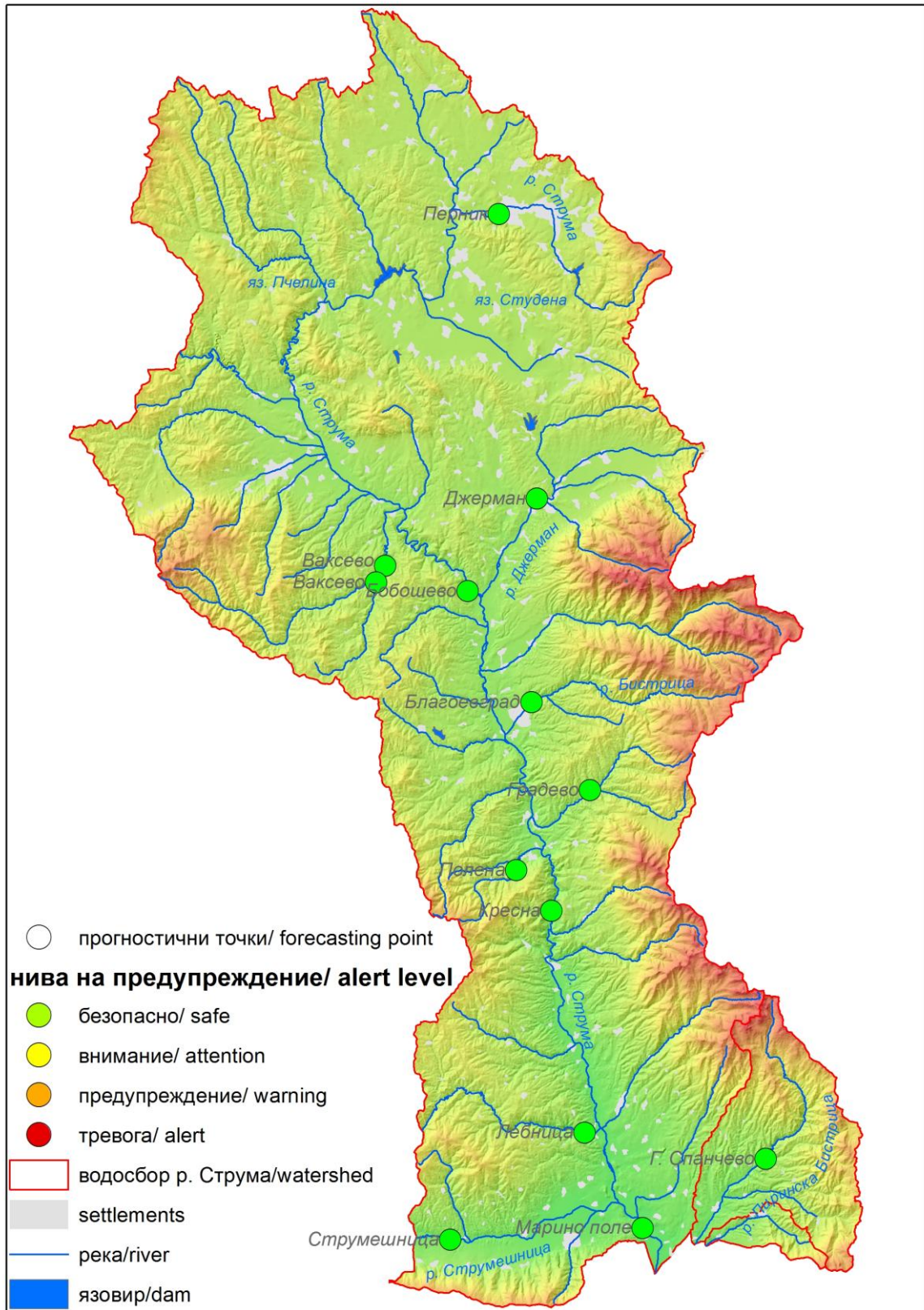
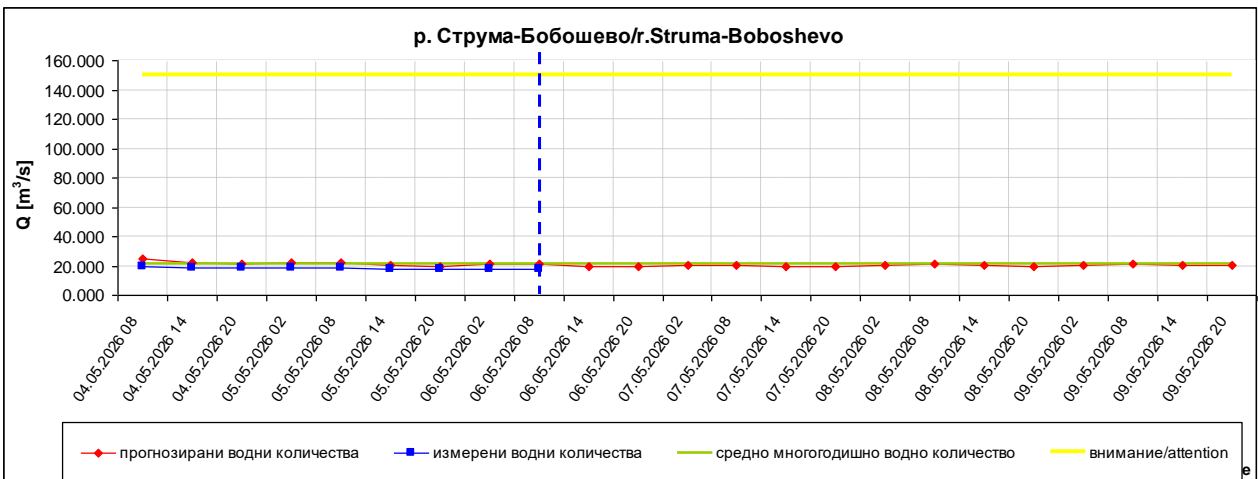
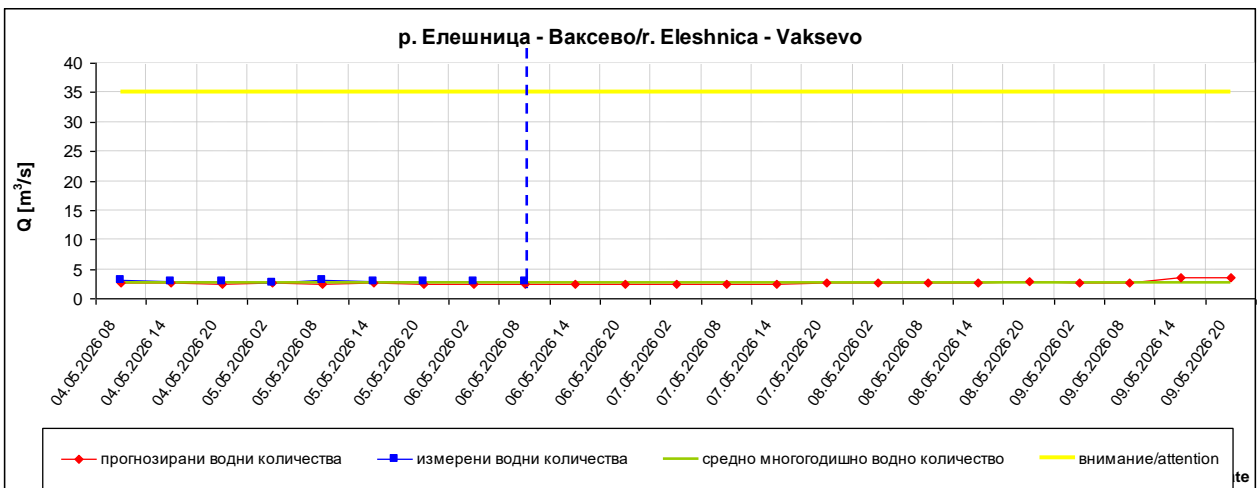
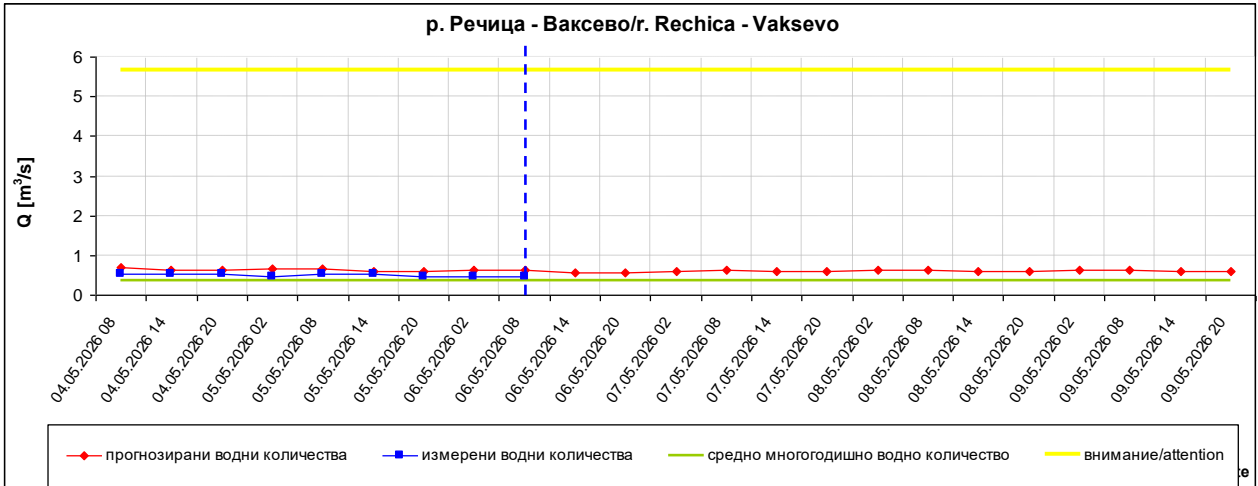




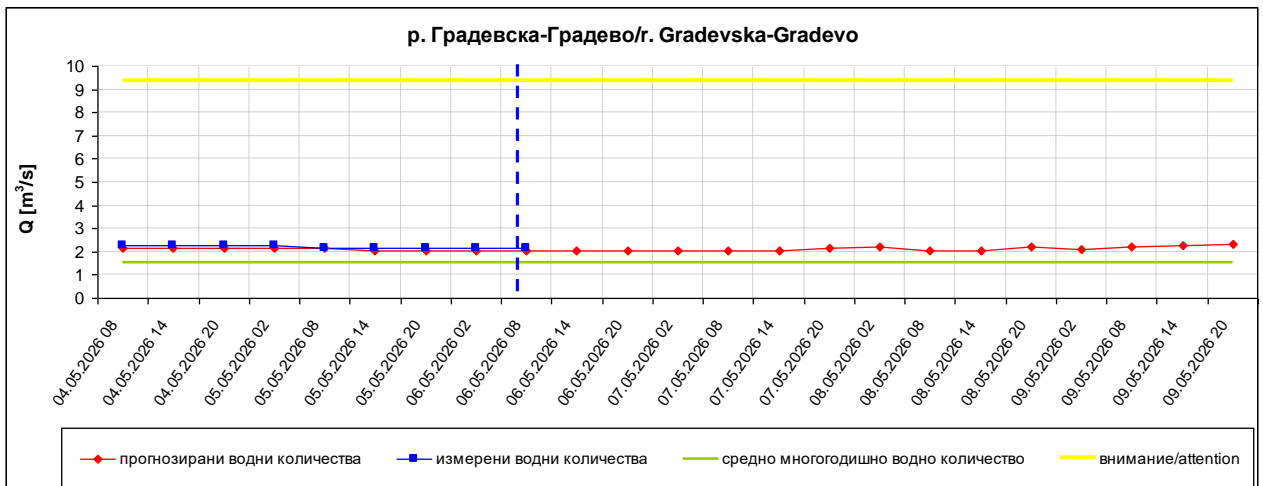
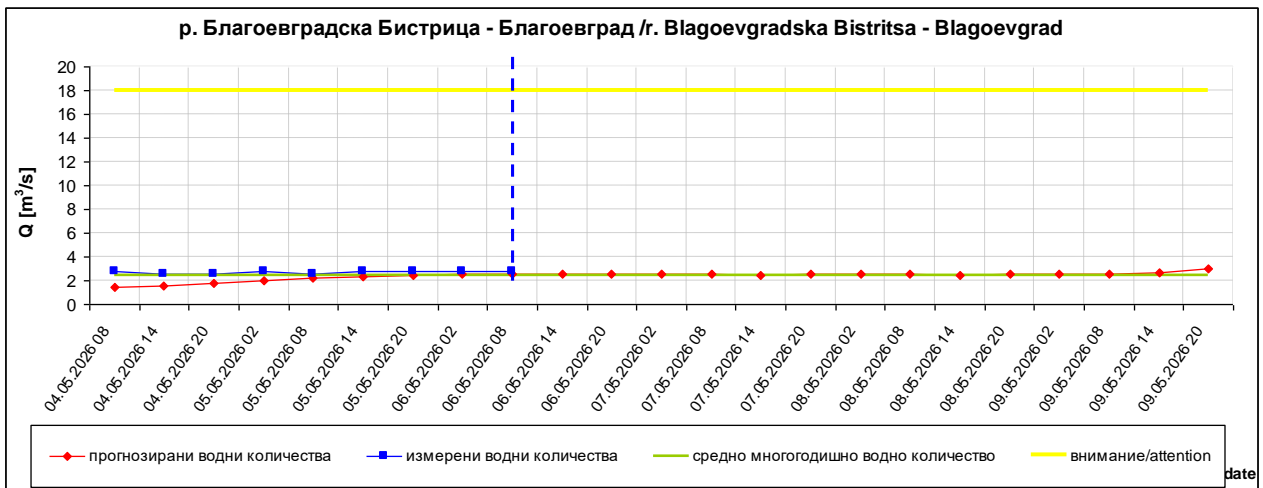
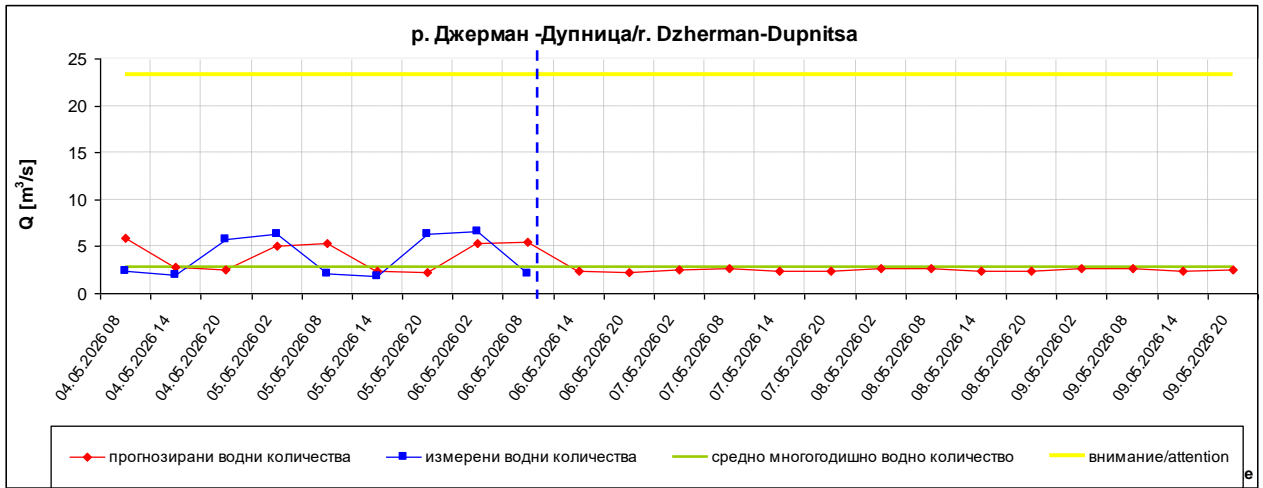
Дневен бюлетин за прогнозирани водни количества за водосбора на
р. Струма
Daily bulletin 06.05.2026





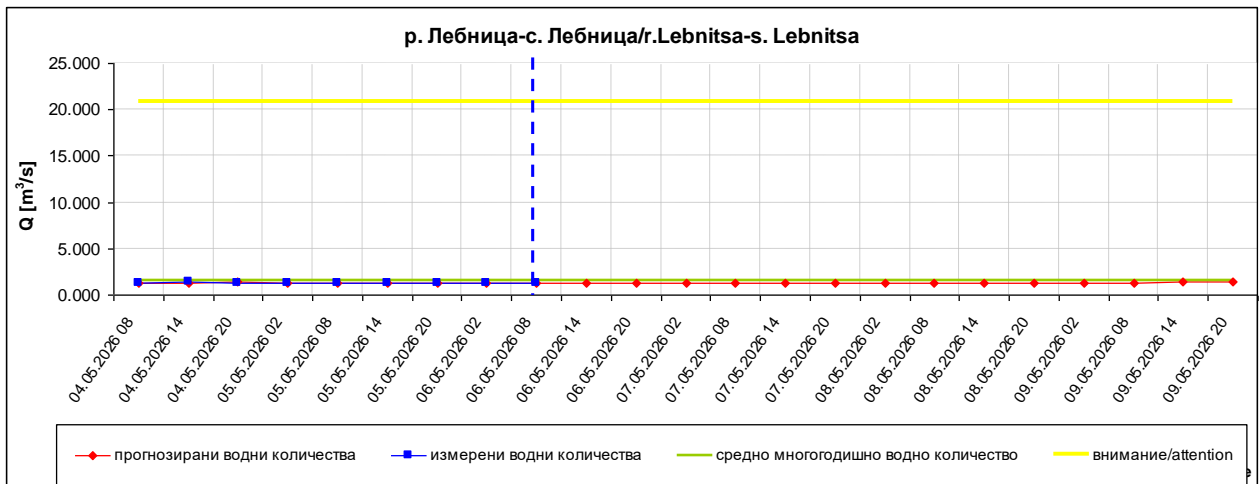
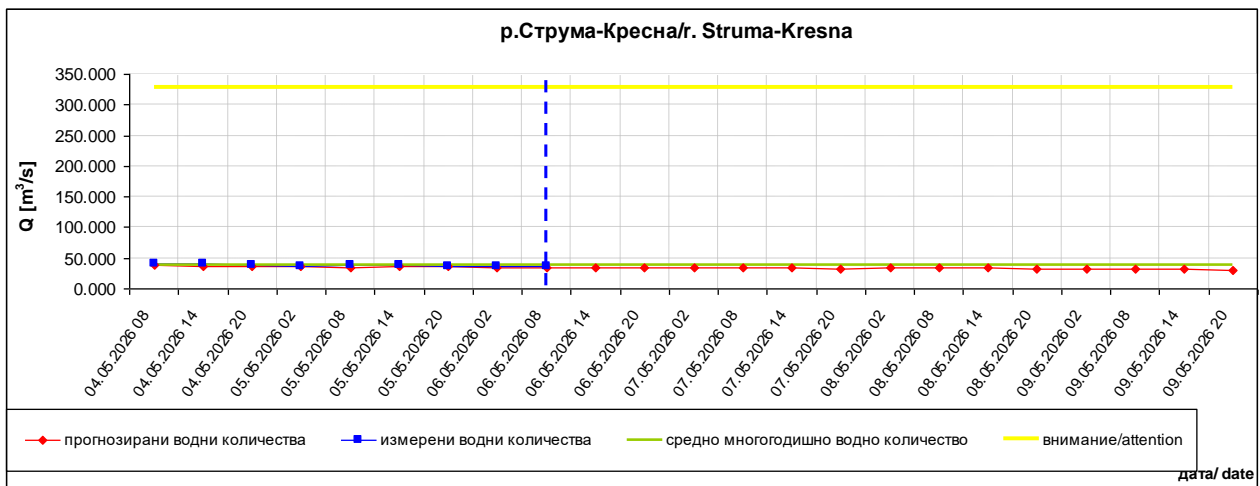
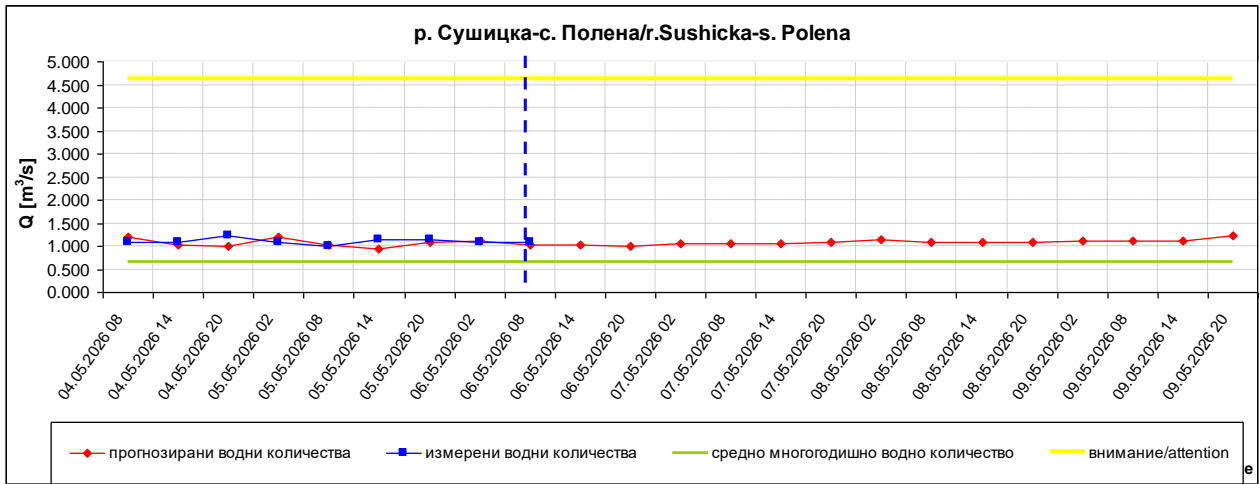


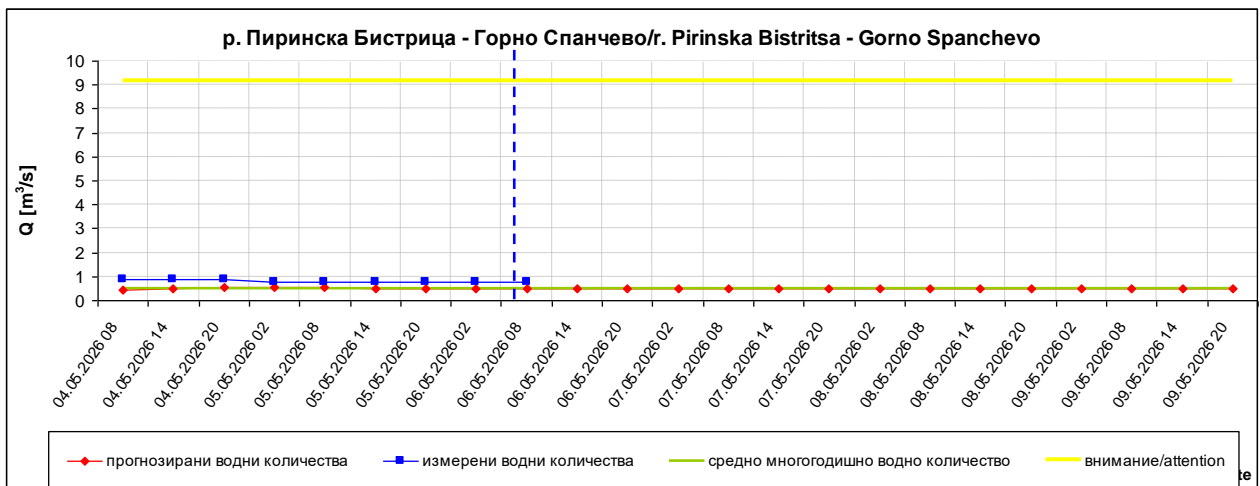
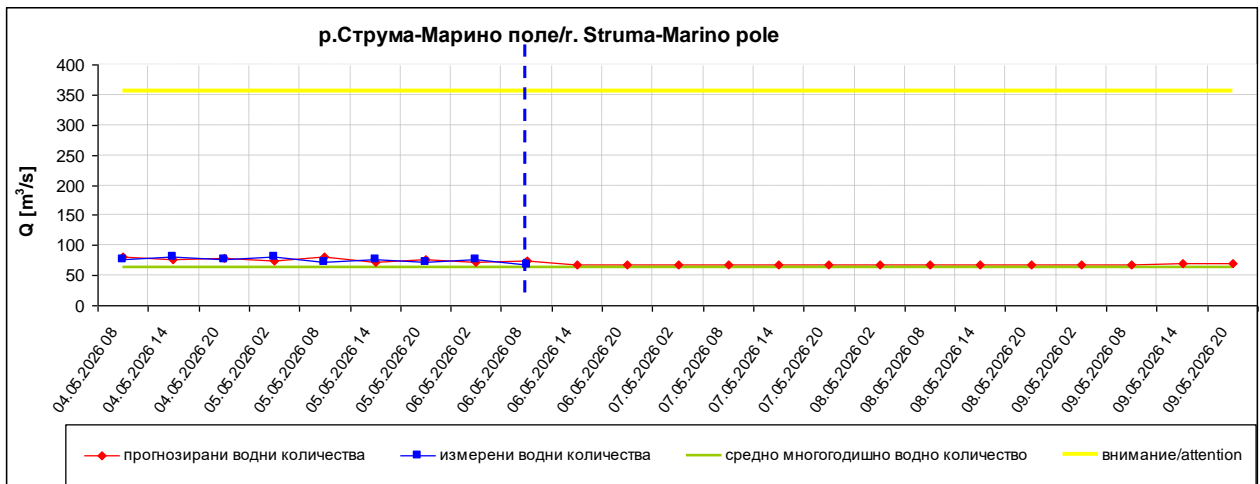
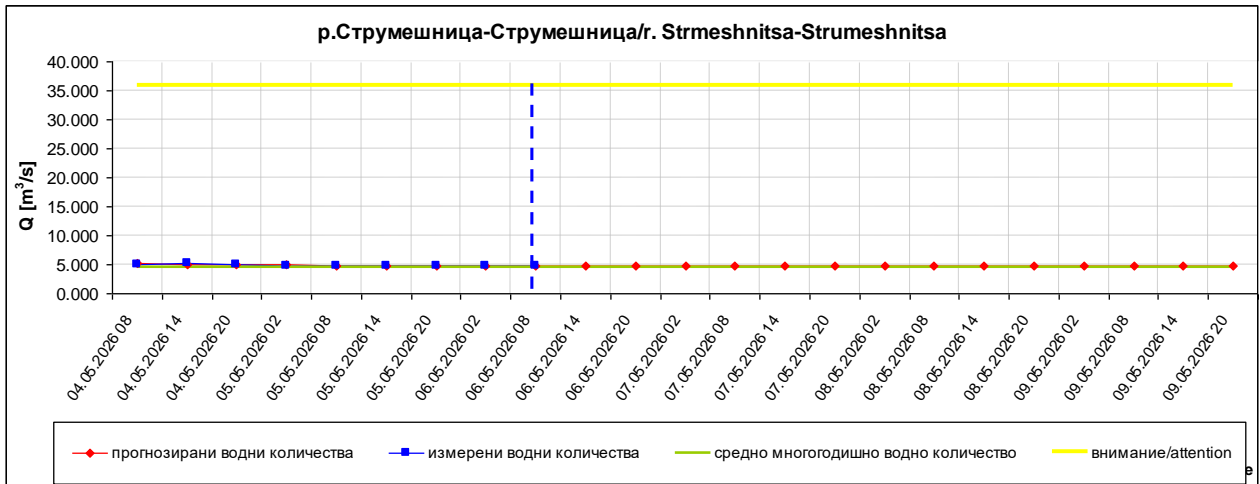
НАЦИОНАЛЕН ИНСТИТУТ ПО МЕТЕОРОЛОГИЯ И ХИДРОЛОГИЯ





НАЦИОНАЛЕН ИНСТИТУТ ПО МЕТЕОРОЛОГИЯ И ХИДРОЛОГИЯ





Коментар: Прогнозираните водни количества на 07, 08 и 09.05.2026 г. ще бъдат около и над средномногогодишните стойности. Днес (06.05) и през следващите два дни речните нива във водосбора ще се понижават или ще останат без съществени изменения. В резултат на валежи в следобедните и вечерните часове на 08.05, както и през деня на 09.05, се очакват краткотрайни повишения на речните нива в целия водосбор. В резултат на снеготопене в следобедните часове ще има краткотрайни повишения на нивата в планинските части от водосбора. Водните количества ще бъдат под праговете за внимание.

Comment: The forecasted discharges for 07, 08 and 09.05.2026 will be around and above the average annual values. Discharges will be below the attention level.

В направените прогнози не се отчита работата и ретензионната способност на хидротехническите съоръжения.