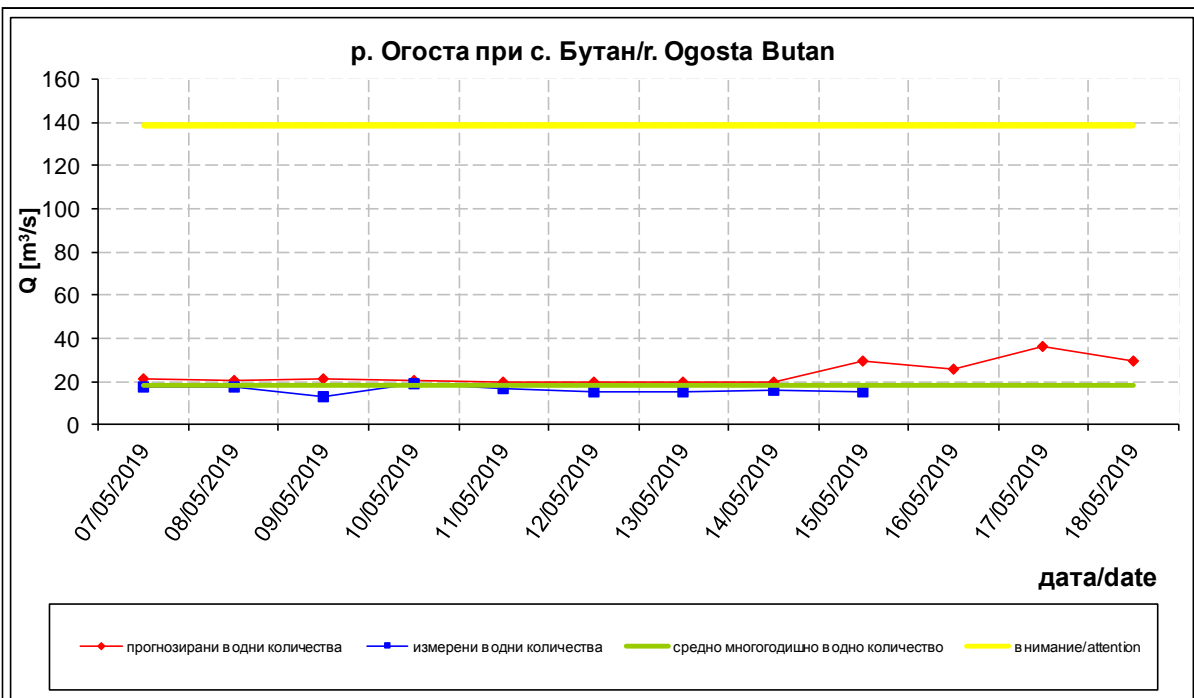
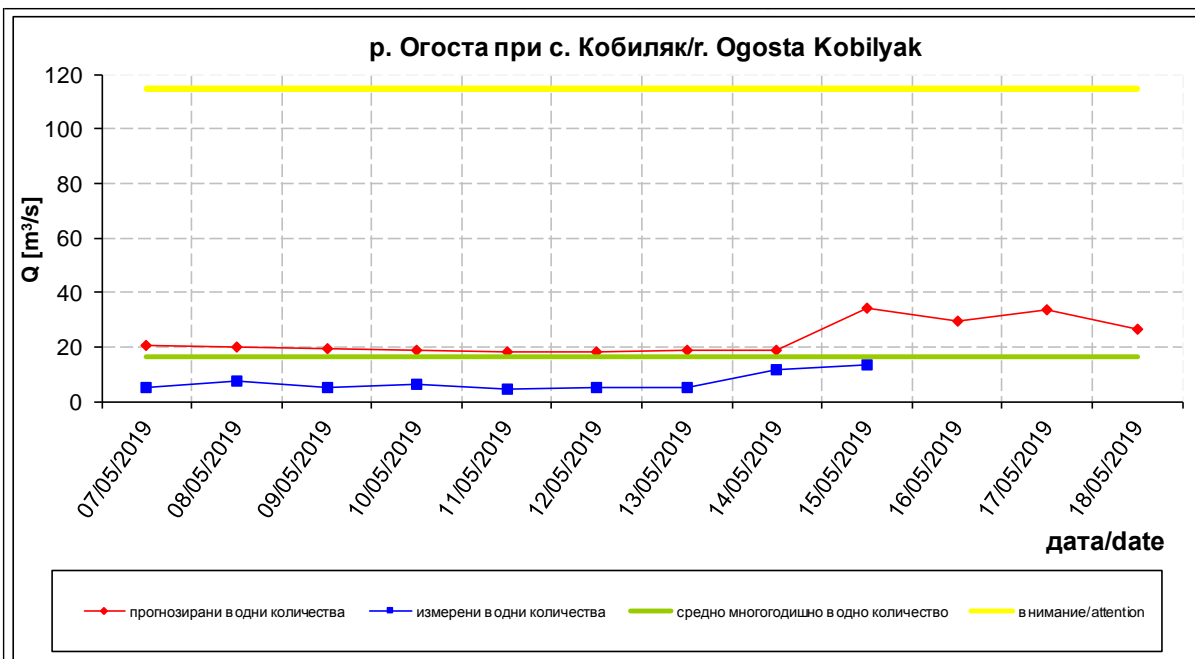




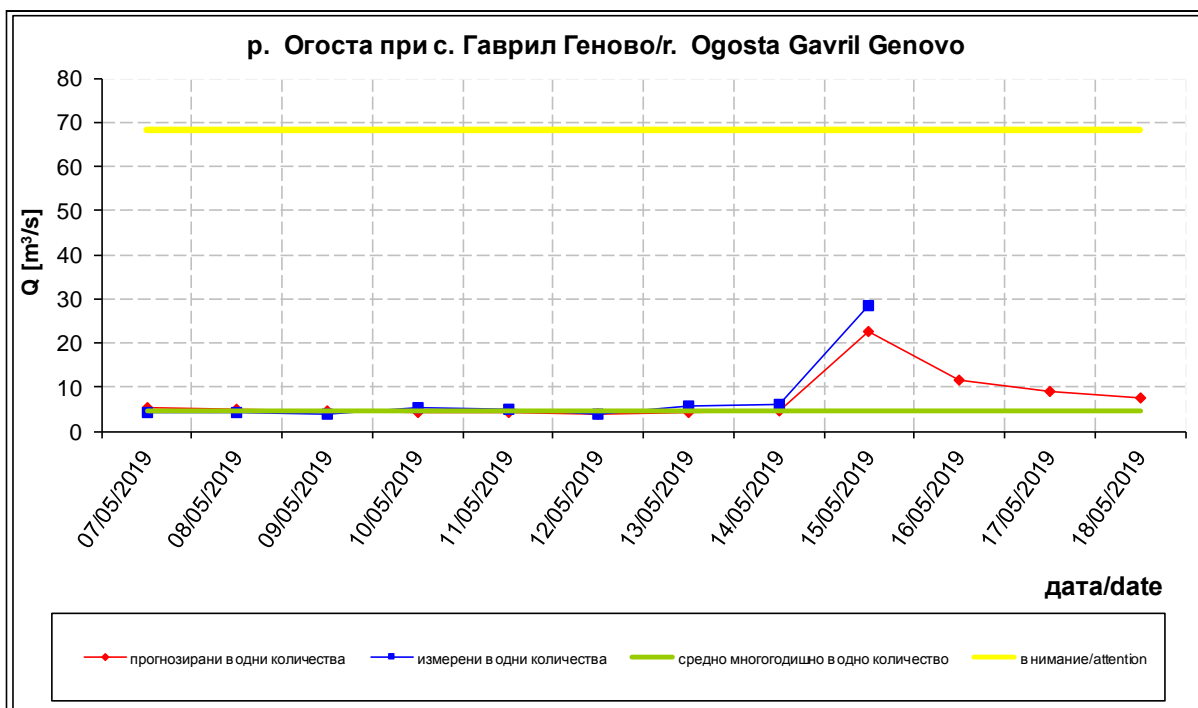
Дневен бюлетин за прогнозиранни водни количества за водосбора на р. Огоста
Daily bulletin 15.05.2019



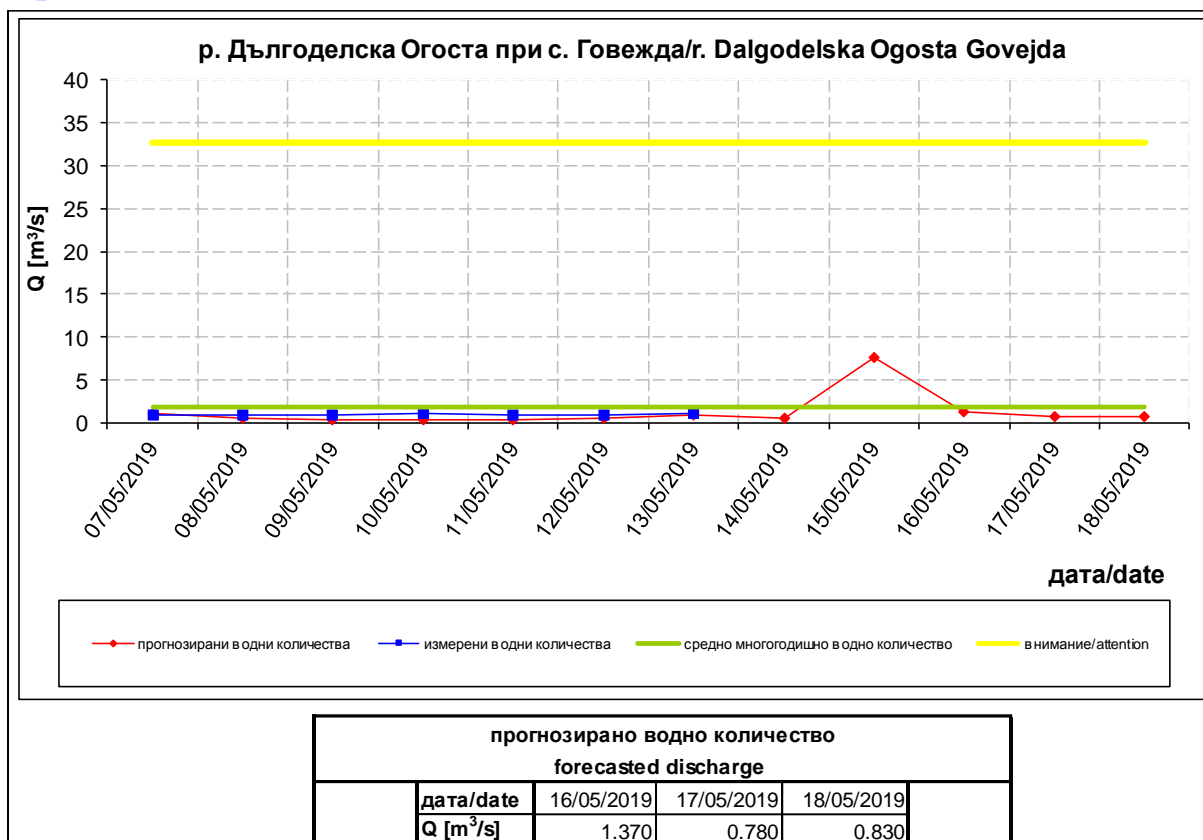
| прогнозирано водно количество | | | | |
|-------------------------------|------------|------------|------------|--|
| forecasted discharge | | | | |
| дата/date | 16/05/2019 | 17/05/2019 | 18/05/2019 | |
| Q [m ³ /s] | 26.000 | 36.090 | 29.760 | |



| прогнозирано водно количество forecasted discharge | | | |
|---|------------|------------|------------|
| дата/date | 16/05/2019 | 17/05/2019 | 18/05/2019 |
| Q [m ³ /s] | 29.530 | 33.810 | 26.810 |



| прогнозирано водно количество forecasted discharge | | | |
|---|------------|------------|------------|
| дата/date | 16/05/2019 | 17/05/2019 | 18/05/2019 |
| Q [m ³ /s] | 11.660 | 9.000 | 7.460 |



Коментар: Прогнозираните водни количества на 16, 17 и 18.05.2019 г. ще бъдат около и над средномногогодишните стойности. Днес (15.05) и през следващите два дни, в резултат на валежи ще има повишения на водните нива в горните части на водосбора. По-значителни ще бъдат повишенията на 15 срещу 16.05 по основната река (след с. Гаврил Геново) и в притоците ѝ р. Дългоделска Огоста, р. Бързия (в района на с. Бързия), р. Берковска (в района на гр. Берковица), р. Ботуня (в района на гр. Вършец), р. Въртешница (в района на гр. Враца) и в горното течение на р. Скът. На 17 и 18.05 речните нива ще се понижават, като в резултат на оттичане водните нива в средното и долното течение на основната река ще се повишават. Водните количества ще бъдат под праговете за внимание.

Comment: The forecasted discharges for 16, 17 and 18.05.2019 will be around and above average annual value. The forecasted discharges will be below the alert level attention.